

Надзорни одбор Јавног предузећа за изградњу Обреновца на основу члана 27. Статута ЈП за изградњу Обреновца, на 4. седници одржаној дана **27.04.2018.** године, донео је следећу:

ОДЛУКУ

Усваја се Извештај о степену реализације Програма пословања ЈП за изградњу Обреновца за период од 01.01.2017. године до 31.12.2017. године.

Усвојени Извештај о степену реализације Програма пословања из става 1. чини саставни део ове одлуке.

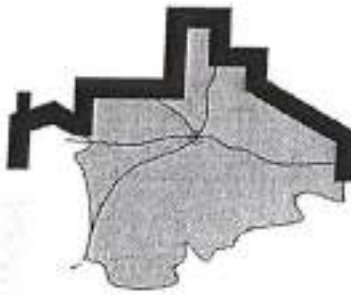

Одлуку са усвојеним Извештајем о степену реализације Програма пословања проследити оснивачу на даљу процедуру.

Број: 1470-3/2018

Председник Надзорног одбора

Миладин Тошић





ЈП за изградњу Обреновца

Обреновац, Вука Караџића 99д
тел. 011/8721-927, 8721-071, 8720-295, 8720-395
фах. 011/8721-071, 8721-927, 8720-295

ИЗВЕШТАЈ О СТЕПЕНУ РЕАЛИЗАЦИЈЕ ПРОГРАМА ПОСЛОВАЊА ЈАВНОГ ПРЕДУЗЕЋА ЗА ИЗГРАДЊУ ОБРЕНОВЦА

ЗА ПЕРИОД ОД 01.01.2017. ДО 31.12.2017. године

Април 2018

I) ОПШТИ ПОДАЦИ

ЈАВНО ПРЕДУЗЕЋЕ ЗА ИЗГРАДЊУ ОБРЕНОВЦА,

Обреновац, Вука Караџића 99 д

ЈБКЈС 61525

ПИБ: 101933143 Мат.број: 06900496

Директор : Милан Марошанин, дипл.инг.маш.

Јавно предузеће за изградњу Обреновца основано је као јавно предузеће одлуком Скупштине општине Обреновац 31.03.1993. године, али као организација са посебним задацима од интереса за општину Обреновац постоји од 01.01.1987.године као Радна заједница заједничких стручних служби ОСИЗ-а за грађевинско земљиште и путеве општине Обреновац и Основне заједнице становања општине Обреновац. Радна заједница заједничких стручних служби се сматра зачетком начина рада и пословања Јавног предузећа за изградњу Обреновца, односно његовог правног претходника Друштвеног фонда за грађевинско земљиште и путеве општине Обреновац.

Јавно предузеће за изградњу Обреновца је кроз цео период пословања било препознатљиво по великом броју високо образованих и стручних кадрова који су доприносили успешном пословању и унапређењу услова живота и рада свих грађана општине Обреновац изградњом објеката и мреже водоснабдевања, канализације, саобраћајница, топловода, јавног осветљења и др.

Одлуком о измени и допуни Одлуке о оснивању Јавног предузећа за изградњу Обреновца од 18. фебруара 2009. године, у складу са Статутом града Београда и Статутом градске општине Обреновац, дошло је до знатнијих измена у основним делатностима овог предузећа, а Одлуком о допуни Одлуке о оснивању ЈП за изградњу Обреновца од 31.05.2010.године делатност је проширена на просторно планирање и пројектовање грађевинских и других објеката, послове израде урбанистичких планова и урбанистичко техничке документације и омогућено је обављање стручних послова за трећа лица, под условом да се истим не доведи у питање благовремено обављање послова из основне делатности Предузећа.

Одлуком о промени оснивачког акта-одлуке о оснивању ЈП за изградњу Обреновца (Сл.лист Града Београда бр. 66/2016), извршено је усклађивање важеће одлуке, у складу са одредбама Закона о јавним предузећима.

Јавно предузеће за изградњу Обреновца, сходно измени Закона о буџетском систему („Сл. Гласник РС“ бр. 54/09, 73/10, 101/10, 101/11, 93/12, 62/13, 63/13-испр., 108/13, 142/14, 68/15-др.закон и 103/15), од 01.12.2016.године, не спада у индиректне кориснике буџетских средстава, али је исто, имајући у виду члан 2.тачка 5.наведеног закона, корисник јавних средстава укључен у консолидовани рачун трезора локалне власти и као такво је у позицији да му директни корисник буџета, одговоран за њега, одређује приходе и примања, као и расходе и издатке.

Одлуком о измени Одлуке о промени оснивачког акта –Одлуке о оснивању Јавног предузећа за изградњу Обреновца која је објављена у Сл. Гласнику РС бр.117/16 извршена је промена постојећег оснивачког акта и исто је основано ради обављања делатности управљања, коришћења, заштите, уређивања, унапређења изградње и одржавања добара у општој употреби (некатегорисани путеви, тргови, јавни паркови и др), као делатности од општег интереса и послова од значаја за рад органа градске општине Обреновац. Претежна делатност предузећа овом изменом акта јесте изградња путева и аутопутева (шифра 42.11). Јавно предузеће за изградњу Обреновца има искључиво право за обављање претежне делатности (изградња путева и аутопутева), као делатности од општег интереса за коју је основано, на подручју градске општине Обреновац.

Предузеће може да врши и друге делатности, уколико за те делатности испуњава услове предвиђене законом.

Предузеће може стицати приход обављањем стручних послова из делатности Предузећа за трећа лица на основу посебног уговора.

У складу са чланом 14 став 1 Закона о јавним предузећима оснивач је дужан да обезбеди да се делатност од општег интереса обавља у континуитету.

Оснивачким актом предузећа, у складу са чланом 59 став 3 Закона о јавним предузећима прописано је да се исто финансира из буџета оснивача.

Јавно предузеће има 47 запослених, од чега 41 на неодређено и 6 на одређено време. Од укупног броја запослених је 30 са високом и вишом и 17 са средњом стручном спремом. За троје запослених са високом стручном спремом мирује радни однос у предузећу.

Полазећи од врсте послова и потребе да се на функционалном принципу обезбеди обављање сродних међусобно повезаних послова, у ЈП за изградњу Обреновца су образовани организациони делови и утврђен делокруг њиховог рада :

1. Управа предузећа
2. Сектор општих послова
3. Сектор финансијских послова
4. Сектор правних послова
5. Сектор техничких послова

II) ПРИХОДИ

ФИНАНСИЈСКИ ПЛАН

Јавно предузеће за изградњу Обреновца је до 30.11.2016 год. било индиректни корисник буџета ГО Обреновац и по том основу му је припадао део прихода трезора ГО Обреновац. Од 01.12.2016 год. Предузеће обавља делатност као корисник јавних средстава, који се финансира из буџета ГО Обреновац, сходно Закону о јавним предузећима. Сходно измени Закона о буџетском систему ЈП за изградњу Обреновца је као корисник јавних средстава укључен у консолидовани рачун трезора градске општине Обреновац и као такво је у позицији да му директни корисник буџета, одговоран за њега, одређује приходе и расходе. Одлуком Скупштине ГО Обреновац даје се сагласност на Програм пословања ЈП за изградњу Обреновца и на Финансијски план ЈП за изградњу Обреновца. Од 01.12.2016 год. Скупштина ГО Обреновац даје сагласност и на Посебан програм за коришћење субвенција из буџета ГО Обреновац.

Финансијски план ЈП за изградњу Обреновца доноси се за сваку буџетску годину, а по потреби се у току године доносе и измене финансијског плана у складу са изменама Одлуке о буџету ГО Обреновац. На финансијски план за 2017 год. је добијена сагласност Скупштине ГО Обреновац 29.12.2016 год., на Прву измену финансијског плана добијена је сагласност Скупштине ГО Обреновац 17.05.2017 год., на Другу измену финансијског плана добијена је сагласност Скупштине ГО Обреновац 11.07.2017 год. и на Трећу измену финансијског плана добијена је сагласност Скупштине ГО Обреновац 03.10.2017 год.

Финансијски план се састоји из следећих целина:

- I Приходи из буџета
- II Приходи из буџета – суфицит
- III Сопствени приходи

I Приходи из буџета су део прихода трезора ГО Обреновац које ГО Обреновац определи ЈП за изградњу Обреновца као субвенције за текуће и капитално финансирање одобрених расхода. Приходе од субвенција чине :

1. Субвенције из средстава класичног буџета
2. Субвенције из средстава за заштиту животне средине
3. Субвенције из средстава трансфера од Града и Републике
4. Субвенције из средстава од продаје нефинансијске имовине

II Приходи из буџета – суфицит су приходи из претходне буџетске године, који се као субвенције преносе за финансирање расхода у текућој буџетској години.

III Сопствени приходи су приходи које предузеће оствари од вршења услуга трећим лицима, продаје старих материјала као и уговорени приходи за финансирање пројекта реконструкције и адаптације објекта Стара бања од стране Министарства трговине и туризма Републике Србије. ЈП за изградњу Обреновца је у 2017-ој години планирало набавку грађевинских машина из средстава дугорочног кредита за који је добијена сагласност Скупштине ГО Обреновац. Кредит је планиран у износу од 27.000.000,00 дин., а реализован код SOCIETE GENERALE BANK у износу од 26.266.262,00 дин. за куповину две радне машине са радним уређајима.

У периоду 01.01 – 31.12.2017 год по наведеним основама су планирани укупни приходи у износу од 536.404.346,00 дин. а реализовани у износу од 439.371.106,34 дин, односно 81,91 % од планираног.

РЕАЛИЗАЦИЈА ПРИХОДА ПО ИЗВОРИМА ЗА 2017. ГОДИНУ

Ознака	Врста прихода	Планирано у 2017 год.	Реализовано до 31.12.2017 год.	%
А) ПРИХОДИ ИЗ БУЏЕТА:				
1.1.	Приходи од субвенција - класичан оквир	228,322,607.00	199,463,697.37	97.36
1.2.	Приход од субвенција - заштита животне средине	175,909,000.00	134,789,822.22	76.62
1.3.	Приход од субвенција - трансфери од Републике Србије	12,800,000.00	12,766,987.20	99.74
1.4.	Приход од субвенција - трансфери од града	28,279,759.00	5,746,299.24	20.32
1.5.	Приход од субвенција - од гасификације	8,550,000.00	8,250,000.00	96.49
1.6.	Остали пословни приходи			
Укупно А:		453,861,366.00	361,016,806.03	79.64
Б) ПРИХОДИ ИЗ БУЏЕТА - СУФИЦИТ :				
1.1.	Приходи од субвенција - класичан оквир			
1.2.	Приход од субвенција - заштита животне средине	16,000,830.00	15,586,649.70	97.41
1.3.	Приход од субвенција - трансфери од Републике Србије			
1.4.	Приход од субвенција - трансфери од града	13,542,150.00	13,542,149.26	100.00
Укупно Б:		29,542,980.00	29,128,798.96	98.60
В) СОПСТВЕНИ ПРИХОДИ :				
1.1.	Приходи од продаје производа и услуга			
1.2.	Пренети наменски приходи	6,000,000.00	2,401,658.42	40.03
1.3.	Дугорочни кредит за набавку радних машина	20,000,000.00	20,557,580.93	102.79
		27,000,000.00	26,266,262.00	97.28
Укупно В:		53,000,000.00	49,225,601.35	92.88
УКУПНО А + Б + В :		536,404,346.00	439,371,106.34	81.91

III) РАСХОДИ

РЕАЛИЗАЦИЈА РАСХОДА ПО НАМЕНАМА У 2017. ГОДИНУ

Редни број	ВРСТА РАСХОДА	Планирано 2017.	Реализовано до 30.12.2017 год	%
А) НЕКАТЕГОРИСАНИ (СЕОСКИ И ПОЉОПРИВРЕДНИ) ПУТЕВИ:				
1	Редовно одржавање атарских путева	12,784,759.00	12,247,698.48	95.80
2	Услуга транспорта материјала	1,300,000.00	892,728.00	68.67
3	Редовно одржавање некатегорисаних путева - пресипање туцаником, шљаком , струганим асвалтом, каменом	6,400,000.00	6,398,425.50	99.98
4	Редовно одржавање некатегорисаних путева - местимично машинско пресвлачење и крпљење	5,985,000.00	5,982,888.80	99.96
5	Услуга одржавања некатегорисаних путева у зимским условима			
	5.1 Услуга одржавања			
	5.2 Набавка соли и ризле	6,050,000.00	3,399,104.50	56.18
		950,000.00	427,340.00	44.98
6	Периодично одржавање некатегорисаних путева - ојачање коловозне конструкције	49,405,000.00	39,967,382.80	82.57
7	Редовно одржавање саобраћајне сигнализације нек. путева	300,000.00		
8	Услуге мониторинга за испитивање отпадне шљаке	400,000.00	315,360.00	78.84
9	Одржавање информационих таблеја - панела	100,000.00		
10	Радови по инспекцијским налазима на некатегорисаним путевима	600,000.00	590,124.00	98.35
11	Периодично одржавање некатегорисаних путева - ојачање коловозне конструкције по посебном Програму	22,000,000.00		
УКУПНО А:		105,254,759.00	70,201,052.08	66.70
Б) ГРАДСКЕ УЛИЦЕ И ТРОТОАРИ				
1	Бициклистичко пешачке стазе			
	1.1. Изградња бич. Пешачке стазе уз улицу Аце Симовића и од перила до Забрана	9,654,000.00	9,572,553.88	99.15
2	Улица поред цркве у Белом Пољу - техничка документација	90,000.00	83,050.62	92.28

3	Реконструкција улице Ђачког Батаљона				
	3.1. Техничка документација кишне канализације	400,000.00	83,145.74	20.79	
	3.2. Техничка документација кишне канализације у ул . Милоша Обилића са Црпном станицом	350,000.00	325,070.00	92.88	
	3.3. Реконструкција улице	400,000.00	393,600.00	98.40	
	УКУПНО Б:	10,894,000.00	10,457,420.22	95.99	

В) ИЗГРАДЊА, РЕКОНСТРУКЦИЈА И ОДРЖАВАЊЕ ЈАВНОГ ОСВЕТЉЕЊА СА УТРОШКОМ ЕЛЕКТРИЧНЕ ЕНЕРГИЈЕ

1	Рационализација, побољшање и управљање постојећим јавним осветљењем	29,985,000.00	21,265,969.00	70.92	
2	Редовно одржавање јавног осветљења				
	2.1. Услуге демонтаже и монтаже				
	2.2. Набавка потребног материјала	10,772,480.00	8,850,102.00	82.15	
3	Трошкови еп. енергије за јавно осветљење и semaфоре	5,000,000.00	4,848,916.80	96.98	
4	Елаборати уградња мреже ЈО са далеководима (Уровци и Звечка)	63,500,000.00	61,524,107.49	96.89	
5	Усаглашавање техничке документације за НН мрежу капела	400,000.00	360,000.00	90.00	
6	Трошкови прикључења капела на дистрибутивну мрежу	400,000.00	384,000.00	96.00	
7	Трошкови прикључења мреже ЈО на дистрибутивну мрежу	337,030.00	237,029.70	70.33	
8	Изградња мреже јавног осветљења	200,000.00	71,495.00	35.75	
9	Радови по инспекцијским налазима на објектима јавног осветљења	28,001,320.00	24,170,230.46	86.32	
		150,000.00	149,400.00	99.60	
	УКУПНО В:	138,745,830.00	121,861,250.45	87.83	

Г) УРЕЂЕЊЕ ВОДОТОВОКА

1	Изградња моста на спојном каналу	1,500,000.00	615,656.40	41.04	
2	Изградња моста на Баричкој реци са иманиско правним односима	100,000.00			
3	Изrada хидролошке студије сливних подручја на територији ГО Обреновац и изградња објеката по студији - II фаза	600,000.00	450,000.00	75.00	

4	Техничка документација - уређење канала Кулинац од Фрушкогорске до Равањанске	520,000.00	512,239.96	98.51
5	Израда хидролошке студије сливних подручја на територији ГО Обреновац	1,500,000.00	1,392,000.00	92.80
УКУПНО Г:		4,220,000.00	2,969,896.36	70.38
Д)	УРЕЂЕЊЕ ТЕРЕНА			
1	Уређење локације Бањског комплекса	25,890,000.00	21,496,736.64	83.03
2	Одржавање опреме на бањској бушотини	500,000.00	420,313.00	84.06
3	Трошкови добијања дозволе за уређење локације Бањског комплекса	300,000.00	8,440.00	2.81
4	Трошкови раздвајања мрежа уторшка ел. енергије Бањског комплекса и СПА центра	150,000.00	8,991.12	5.99
5	Усаглашавање техничке документације парка на локацији Сава - Ројковац	200,000.00	177,210.00	88.61
6	Уређење локације између насеља Сава и Ројковац	600,000.00		
7	Уклањање објеката са локације Бања хемија - Права искра Берић	12,800,000.00	12,766,987.20	99.74
8	Израда елабората о резервама термалне воде за потребе бањских бушотина у Обреновцу	1,065,000.00	4,610.00	0.43
9	Уређење терена - одводњавање дела насеља Старо Иггалиште	500,000.00		
УКУПНО Д:		42,005,000.00	34,683,287.96	83.05

Ђ)	УСТАНОВЕ И ОСТАЛИ ОБЈЕКТИ			
1	Реконструкција, адаптација објекта Старе Општинe	8,780,000.00	7,447,945.60	84.83
2	Изградња спортске сале Грабовца	13,542,150.00	13,542,149.26	100.00
3	Прве Обреновачка Школа Обреновац - повезивање на нову ТС	150,000.00	13,987.20	9.32
4	Реконструкција и адаптација објекта Стара бања	28,450,000.00	28,427,529.87	99.92
5	Реконструкција и адаптација објекта котларнице у Старој Бањи	13,000,000.00		
6	Повезивање бунара на локацији Старе Бање и израда аутоматике	4,000,000.00		

7	Спортска сала Схела - техничка документација			
8	Техничка документација за капеле на сеоским гробљима	300,000.00		
		200,000.00		
	УКУПНО Ђ:	68,422,150.00	49,431,511.93	72.24

Е) ПЛАНСКА ДОКУМЕНТАЦИЈА

- 1 Измена планске документације

УКУПНО Е:

Ж) ИМОВИНСКО-ПРАВНИ ОДНОСИ

1	ПЗФ			
2	Катастарска перцела 94 КО Обреновац	9,000,000.00	8,381,600.72	93.13
3	Прибављање земљишта	4,200,000.00	4,175,993.00	99.43
		200,000.00		

УКУПНО Ж: 13,400,000.00 12,567,593.72 93.71

З) ТРОШКОВИ ПОСЛОВАЊА ПРЕДУЗЕЋА

1. ТРОШКОВИ МАТЕРИЈАЛА И ЕНЕРГИЈЕ

1.1.	Трошкови осталог материјала (рехијског)			
1.1.1.	Трошкови материјала за одржавање хигијене	250,000.00	193,613.00	77.53
1.1.2.	Трошкови канцеларијског материјала	500,000.00	435,619.64	87.12
1.1.3.	Трошкови осталог материјала	200,000.00	139,669.82	69.93
1.2.	Трошкови горива и енергије			
1.2.1.	Трошкови електричне енергије	2,000,000.00	1,350,428.60	67.52
1.2.2.	Трошкови горива (бензин)	950,000.00	557,506.40	58.68
1.2.3.	Трошкови горива (евродизел)	2,950,000.00	1,874,973.82	63.56

1.3.	Трошкови резераних делова				
1.3.1.	Аутомобиле за возила и грађевинске машине				
1.4.	Трошкови једнократног отписа алата и инвентара	100,000.00	95,552.00	95.55	
1.4.1.	Трошкови средстава и опреме за БЗР (безбедност и заштита на раду)	100,000.00	52,314.00	52.31	
2.	ТРОШКОВИ ЗАРАДА, НАКНАДА ЗАРАДА И ОСТАЛИ ЛИЧНИ РАСХОДИ				
2.1.	Трошкови зарада и накнада зарада (бруто)	64,200,000.00	61,181,758.18	95.30	
2.2.	Трошкови доприноса на зараде и накнаде зарада на терет послодавца	11,640,000.00	10,951,545.98	94.09	
2.3.	Трошкови накнада по уговору о делу	50,000.00			
2.4.	Трошкови накнада члановима надзорног одбора	1,235,000.00	1,082,278.39	87.53	
2.5.	Остали лични расходи и накнаде				
2.5.1.	Отпремнине приликом одласка у пензију	250,000.00	238,598.00	95.44	
2.5.2.	Јубиларне награде	1,060,000.00	1,011,590.00	95.43	
2.5.3.	Накнада трошкова смештаја и исхране на службеном путу	200,000.00	84,450.00	42.23	
2.5.4.	Накнада трошкова превоза на службеном путу	100,000.00	1,360.00	1.36	
2.5.5.	Накнада трошкова превоза на посао и са посла	1,700,000.00	1,489,960.09	87.64	
2.5.6.	Солитарна помоћ запосленима и члановима породице	400,000.00	295,981.00	74.25	
2.5.7.	Законско умањење зараде - уплата у буџет РС	6,500,000.00	6,096,081.80	93.79	
2.5.8.	Остале накнаде трошкова запосленима (поклон пакетићи)				
3.	ТРОШКОВИ ПРОИЗВОДНИХ УСЛУГА				
3.1.	Трошкови транспортних услуга				
3.1.1.	Трошкови ПТТ услуга	100,000.00	48,242.00	48.24	
3.1.2.	Трошкови интернета	50,000.00	19,084.80	38.17	
3.1.3.	Трошкови фиксне телефоније	300,000.00	177,015.07	59.01	
3.1.4.	Трошкови мобилне телефоније	1,000,000.00	588,521.77	58.85	

3.1.5. Трошкови услуге приступа GMS5 мрежи					
3.2. Трошкови услуга одржавања	220,000.00	212,106.70	96.41		
3.2.1. Трошкови услуга одржавања некретности	500,000.00	494,396.70	98.88		
3.2.2. Трошкови услуга одржавања опреме	450,000.00	110,546.00	24.57		
3.2.3. Трошкови услуга одржавања возила	300,000.00	291,684.01	97.23		
3.2.4. Трошкови услуга одржавања грађевинских машина	2,900,000.00	1,848,773.68	63.75		
3.2.5. Остала трошкови услуга одржавања	100,000.00	76,800.00	76.80		
3.3. Трошкови закупнина					
3.3.1. Трошкови закупнина пословног простора	350,000.00	308,699.00	85.75		
3.4. Трошкови рекламе и пропаганде					
3.4.1. Трошкови рекламног и пропагандног материјала	250,000.00	156,359.52	62.54		
3.4.2. Трошкови услуга оглашавања у електронским и штампаним медијима	930,000.00	697,232.00	74.97		
3.5. Трошкови осталих услуга					
3.5.1. Трошкови комуналних услуга (грејање, вода, смеће)	1,130,000.00	799,036.47	70.71		
3.5.2. Трошкови дератизације	50,000.00				
3.5.3. Трошкови паркинг сервиса	250,000.00	201,520.04	80.61		
3.5.4. Трошкови услуга заштите на раду (испитивање радне средине)	50,000.00	46,800.00	93.60		
3.5.5. Трошкови услуга штампања, копирања, корицења, копирања	50,000.00	26,848.00	53.70		
3.5.6. Трошкови осталих услуга	200,000.00	193,018.64	96.51		
4. ТРОШКОВИ АМОРТИЗАЦИЈЕ И РЕЗЕРВИСАЊА					
4.1. Трошкови амортизације некретности, опреме, нематеријалне имовине	2,000,000.00				
5. НЕМАТЕРИЈАЛНИ ТРОШКОВИ					
5.1. Трошкови неприводних услуга					
5.1.1. Трошкови здравствених услуга	160,000.00	107,410.00	67.13		

5.1.2. Трошкови адвокатских услуга	50,000.00		
5.1.3. Трошкови ревизије финансијских извештаја	450,000.00	180,000.00	40.00
5.1.4. Трошкови одржавања и лиценцирања софтвера	700,000.00	506,117.60	72.30
5.1.5. Трошкови интелектуалних услуга правних лица	100,000.00		
5.1.6. Трошкови стручног образовања и усavrшавања запослених	380,000.00	213,050.40	56.07
5.1.7. Трошкови услуга чувања објеката (обезбеђење)	4,307,607.00	2,994,804.15	69.52
5.1.8. Трошкови других непроизводних услуга	1,300,000.00	39,400.00	3.03
5.2. Трошкови репрезентације			
5.2.1. Трошкови услуга репрезентације и робе употребљене за репрезентацију	500,000.00	360,323.88	72.06
5.2.2. Поклони	150,000.00	75,534.82	50.36
5.3. Трошкови премија осигурања			
5.3.1. Трошкови премија осигурања (некретности, спрема, залихе, запослени и осигурање од одговорности према трећим лицима)	950,000.00	775,939.04	81.68
5.4. Трошкови платног промета			
5.4.1. Трошкови платног промета и других банкарских услуга	500,000.00	145,087.06	29.02
5.5. Трошкови чланарина			
5.5.1. Трошкови чланарина пословним удружењима, коморама, савезима	110,000.00	97,500.00	88.64
5.6. Трошкови пореза	360,000.00	302,539.00	84.04
5.6.1. Порез на имовину			
5.6.2. Порез на пренос апсолутних права	60,000.00	31,900.00	53.00
5.6.3. Комунална такса на фирму	60,000.00	41,406.00	69.01
5.6.4. Накнада за путеве при регистрацији возила	20,000.00	12,325.00	61.63
5.6.5. Остали порези и накнаде			
5.7. Остали нематеријални трошкови	250,000.00	125,107.00	50.04
5.7.1. Административне таксе (републичке, градске, општинске)			

5.7.2. Судске таксе и судски трошкови	150,000.00	104,762.20	69.84
5.7.3. Трошкови вештачења	100,000.00	40,000.00	40.00
5.7.4. Таксе за услуге РГЗ-а - Катастар	400,000.00	381,452.00	95.35
5.7.5. Трошкови објављивања тендера и огласа	550,000.00	543,708.00	98.86
5.7.6. Трошкови претплата на стручне часописе и публикације	300,000.00	204,281.00	68.09
5.7.7. Трошкови учешћа у финансирању зарада особа са инвалидитетом	450,000.00	362,791.50	80.62
6. ФИНАНСИЈСКИ РАСХОДИ			
6.1. Расходи по основу камата	1,350,000.00	950,995.38	63.78
7. ОСТАЛИ РАСХОДИ			
7.1. Остали непоменути расходи			
7.1.1. Трошкови спорова - накнада штете другим лицима	700,000.00	16,190.00	2.31
8. НЕМАТЕРИЈАЛНА ИМОВИНА			
8.1. Софтвери и остала права			
9. НЕКРЕТНИНЕ, ПОСТРОЈЕЊА И ОПРЕМА			
9.1. Постројења и опрема			
9.1.1. Намештај	50,000.00	39,076.40	78.15
9.1.2. Рачунарска опрема	300,000.00	296,470.00	98.82
9.1.3. Електронска опрема	100,000.00	79,600.00	79.60
9.1.4. Остала опрема	50,000.00	29,604.00	59.21
9.1.5. Радне машине	33,000,000.00	31,141,824.09	94.37
УКУПНО 3:	153,462,607.00	133,540,553.64	87.02

РЕКАПИТУЛАЦИЈА:

А)	НЕКАТЕГОРИСАНИ (СЕОСКИ И ПОЉОПРИВРЕДНИ) ПУТЕВИ	105.254,759.00	70,201,052.08	66.70
Б)	ГРАДСКЕ УЛИЦЕ И ТРОТОАРИ	10,894,000.00	10,457,420.22	95.99
В)	ИЗГРАДЊА, РЕКОНСТРУКЦИЈА И ОДРЖАВАЊЕ ЈАВНОГ ОСВЕТЉЕЊА СА УТРОШКОМ ЕЛЕКТРИЧНЕ ЕНЕРГИЈЕ	138,745,830.00	121,861,250.45	87.83
Г)	УРЕЂЕЊЕ ВОДОТОКОВА	4,220,000.00	2,969,696.36	70.38
Д)	УРЕЂЕЊЕ ТЕРЕНА	42,005,000.00	34,883,287.96	83.05
Ђ)	УСТАНОВЕ И ОСТАЛИ ОБЈЕКТИ	68,422,150.00	49,431,511.93	72.24
Е)	ПЛАНСКА ДОКУМЕНТАЦИЈА			
Ж)	ИМОВИНСКО-ПРАВНИ ОДНОСИ	13,400,000.00	12,557,593.72	93.71
З)	ТРОШКОВИ ПОСЛОВАЊА ПРЕДУЗЕЋА	153,462,607.00	133,540,563.64	87.02
		УКУПНО: 536,404,346.00	435,902,576.36	81.26
			3,468,529.98	

ВИШАК ПРИХОДА НАД РАСХОДИМА НА ДАН 31.12.2017. ГОДИНЕ ИЗНОСИ:

Стање средстава на текућим рачунима Јавног предузећа за изградњу Обреновца на дан 31.12.2017. године износи:

-	текући рачун код Управе за трезор Обреновац	1,296,071.99
-	текући рачун код Војвођанске банке Обреновац	2,171,582.82
-	текући рачун код SOCIETE GENERALE BANK Обреновац	875.17

И) ДОСПЕЛЕ ОБАВЕЗЕ ПО РАЧУНИМА, СИТУАЦИЈАМА, ПДВ-У И УКАЛКУЛИСАНИ ТРОШКОВИ ПОСЛОВАЊА НА ДАН 31.12.2017 ГОД:

1.	Уређење локације Бањског комплекса - наставак радова	1,181,636.08
2.	Уређење локације Бањског комплекса - јавно осветљење	1,152,019.92
3.	Уређење терена - одводњавање дела насеља Старо игралиште	392,706.00
4.	Трошкови електричне енергије за јавно осветљење, semaфоре и пословни простор	24,077,413.20
5.	Редовно одржавање саобраћајне сигнализације некатегорисаних путева	256,512.00

6. Услуга транспорта материјала при редовном одржавању атарских путева	403,200.00
7. Набавка ризле и индустријске соли за потребе одржавања нек. путева у зимским условима	440,626.80
8. Услуга одржавања грађевинских машина	584,422.80
9. Услуга чувања објеката у изградњи и магацина у Мислођину	407,039.41
10. Набавка бензина и еуродизела	577,404.54
11. Услуга уступања људских ресурса	370,393.80
12. Трошкови пословања	
- зараде и накнаде зарада за децембар	3,934,815.11
- накнаде члановима надзорног одбора за децембар	69,620.25
- остали материјални трошкови	667,457.43
	34,515,467.34
13. Обрачун амортизације (основна средства и путевн)	12,298,176.84
	46,813,644.18

Укупно 1 - 12 :
УКУПНО И :

Доспеле обавезе према добављачима за извршене радове, услуге и прибављена добра по рачунима и ситуацијама до 31.12.2017. године, обавезе за ПДВ, као и обавезе према запосленима које се преносе у 2018. годину износе 34.515.467,34 динара што чини 6,43 % у односу на планиране расходе за 2017. годину.

Ј) ПРЕОСТАЛЕ ОБАВЕЗЕ ПО ЗАКЉУЧЕНИМ УГОВОРИМА ЗА РЕАЛИЗАЦИЈУ У 2018. ГОДИНИ

1. Периодично одржавање некатегорисаних путева - ојачање коловозне конструкције	8,433,691.26
2. Периодично одржавање некатегорисаних путева - ојачање коловозне конструкције по посебном програму	18,886,905.90
3. Услуга одржавања некатегорисаних путева у зимским условима	2,648,054.75
4. Изградња мреже јавног осветљења дела улице Равногорска	883,170.00
5. Редовно одржавање јавног осветљења - услуга монтаже и демонтаже	1,922,318.00
6. Рационализација, побољшање и управљање постојећим јавним осветљењем	8,421,528.00
7. Изградња пешачког моста на Спојном каналу	717,180.00
8. Рашчишћавање локације између насеља Сава и Роковац	599,112.00
9. Израда елабората о резервама термалне воде за потребе бањских бушотина	828,000.00
10. Техничка контрола пројекта уређења локације Бањског комплекса III фаза	26,400.00

11. Реконструкција и адаптација објекта котларнице у Старој бањи	
- грађевински радови	2,710,116.00
- машински радови	8,279,629.60
- електрорадови	979,764.00
12. Повезивање бунара на локацији Старе бање и израда аутоматике	3,427,290.00
13. Израда геомеханичк-г елбората за спортску салу у Скели	157,200.00
14. Услуга чувања објеката (обезбеђење магацина у Мислођину)	905,710.40
15. Услуга одржавања и поправки грађевинске машине PALAZANI	383,437.20
16. Услуга одржавања и поправки грађевинске машине LIU GONG	73,470.00
17. Набава еуродизела	518,824.80
18. Набава бензина	269,887.24
19. Услуга уступања људских ресурса	829,606.20
20. Ревизија редовних годишњих финансијских извештаја	132,000.00
УКУПНО Ј :	62,033,495.35

Преостале обавезе по уговорима из 2017 год. за радове , услуге и добра који ће се реализовати у 2018 год. износе **62.033.495,35** динара, односно **11,65** % у односу на планиране расходе за 2017 годину .

ЗБИРНА РЕКАПИТУЛАЦИЈА:

1. Рекапитулација извршених и плаћених расхода у 2017. години	435.802.576,36
2. Рекапитулација извршених а неплаћених расхода у 2017. години без амортизације	34.515.467,34
3. Рекапитулација преосталих обавеза по уговорима из 2017. године	62.033.495,35
Укупно:	532.451.539,05

Из наведеног произилази да су планиране програмске активности реализоване кроз спровођење поступака јавних набавки, закључање уговора за услуге, добра и извођење радова, све у оквиру расположивих средстава и динамичке преноса средстава по основу субвенција из буџета ГО Обреновац. Стапен реализације Програма пословања Завигол предузетћа за израду и Обреновац за 2017. годину износи 99,26% у односу на планиране расходе у износу од 535.404.346,00 динара.

IV) ПРИЛОГ

A. НЕКАТЕГОРИСАНИ ПУТЕВИ

A.1. Редовно одржавање атарских путева

Након спроведеног поступка јавне набавке са Извођачем радова ПД "Sevas Co" д.о.о. из Лазареваца је потписан Уговор број 1088 од 05.04.2017. године. Радови су изведени на следећим локацијама:

Р.бр.	Катастарска Општина (МЗ)	Назив пута (улице)	Дужина (м)	Напомена
1.	Бело Поље	Пут поред Боцета Н 03 508 01	292,00	
		УКУПНО МЗ:	292,00	
2.	Дрен	Пут за Ивак Н 10 534 01	117,00	
		Пут за Прњавор према луговима Н 10 529 01	130,00	
		Пут према Бељину Н 10 528 02	522,00	
		УКУПНО МЗ:	769,00	
3.	Грабовац	Пут за Церово језеро Н 08 535 01-03	322,00	
		УКУПНО МЗ:	322,00	
4.	Јасенак	Вински пут Н 13 507 01	360,00	
		УКУПНО МЗ:	360,00	
5.	Конатице	Пут за Хајдучицу Н 14 520 01	380,00	
		Пут за Буковац Н 14 533 01	199,00	
		УКУПНО МЗ:	579,00	
6.	Кртинска	Пут за Прово (Сокачина) Н 15 110 01	225,00	
		УКУПНО МЗ:	225,00	
7.	Орашац	Пут од војног пута до Жаркове куће Н 20 521 02-03	190,00	
		УКУПНО МЗ:	190,00	
8.	Пироман - Бровић	Пут према шуми Перике Ђурђевић Н 21 504 01	135,00	
		Пут од Јовановић Т. према Тамнави Н 05 500 02	98,00	
		УКУПНО МЗ:	233,00	
9.	Пољане	Пут у Јованић крају Н 22 502 01	200,00	
		УКУПНО МЗ:	200,00	
10.	Љубинић	Пут за Дивинац Н 16 515 01	223,00	
		УКУПНО МЗ:	223,00	
11.	Рагари	Пут ка Ливадама Н 23 111 02	160,00	
		УКУПНО МЗ:	160,00	
12.	Скела	Пут у Врховима ка Ј. Стејић Н 25 559 01-02	462,00	
		УКУПНО МЗ:	462,00	
13.	Стублине	Пут од Воштића ка Пироману Н 26 537 01	249,00	
		Стара пруга (пут за Тому Гаринчу) Н 06 502 01	644,00	
		УКУПНО МЗ:	893,00	
14.	Уровци	Пут за Требеж Н 28 541 01	166,00	
		УКУПНО МЗ:	166,00	

15.	Ушће	Пут за Белу бару Н 29 507 01	252,00	
			УКУПНО МЗ:	252,00
16.	Вукићевица	Пут за Косовац Н 07 531 02	290,00	
		Пут Тадићи - Марковићи Н 07 524 01	280,00	
			УКУПНО МЗ:	570,00
17.	Забрежје	Пут за њиве поред гробља Н 11 535 01-02	140,00	
			УКУПНО МЗ:	140,00
18.	Барич	Пут према градском појилу Н 02 537 01	200,00	
			УКУПНО МЗ:	200,00
19.	Мала Моштаница	Пут за Вранић Н 17 177 03	175,00	
			УКУПНО МЗ:	175,00
20.	Звечка	Пут поред игралишта Н 12 522 01	240,00	
			УКУПНО МЗ:	240,00
21.	Дражевац	Пут Панћићи - Лазаревићи, Н 09 191 01	480,00	
			УКУПНО МЗ:	480,00
22.	Мислођин	Пут према Колубари Н 16 526 01	1.048,00	
			УКУПНО МЗ:	1.048,00
23.	Трстеница	Пут од Ж. Вукосављевића до Д. Живановића Н 27 003 01	90,00	
			УКУПНО МЗ:	90,00
24.	Велико Поље	Стара пруга, Н 06 502 01	242,00	
			УКУПНО МЗ:	242,00
25.	Дудови	Атарски пут за Забран Н 19 501 02	38,00	
			УКУПНО МЗ:	38,00
			УКУПНО СВЕ МЗ:	8.649,00

13.	Трстеница	Пут према Божовићима Н 27 146 01	213,00	туцаник
		УКУПНО МЗ:	213,00	
14.	Велико Поље	Пут за Станковце Н 06 006 03	570,00	туцаник
		УКУПНО МЗ:	570,00	
15.	Звечка	Ул. Браће Лазића од к.бр. 307 до к.бр. 321 Н 12 147 01	264,00	туцаник
		УКУПНО МЗ:	264,00	
16.	Баљевац	Пут у Живковић крају Н 01 134 01	99,00	туцаник
		УКУПНО МЗ:	99,00	
17.	Бело Поље	Ул. Белопольска од ресторана "Лале" Н 03 505 01	106,00	туцаник
		Пут поред избегличког насеља Н 03 102 02	40,00	туцаник
		УКУПНО МЗ:	146,00	
18.	Дражевац	Пут у Ипњатовића крају Н 09 154 01, Н 09 153 02	175,00	туцаник
		УКУПНО МЗ:	175,00	
19.	Конатице	Пут за Станимировиће Н 14 148 01	169,00	туцаник
		УКУПНО МЗ:	169,00	
20.	Кртинска	Ул. Вишњица к.бр. 8 (Деда Лазин сокак) Н 15 120 01	60,00	туцаник
		Ул. Вишњица к.бр. 23 (Гољин сокак) Н 15 126 01	137,00	туцаник
		УКУПНО МЗ:	197,00	
21.	Ратари и Бргулице	Пут ка Ивановићима Н 23 105 01	132,00	туцаник
		УКУПНО МЗ:	132,00	
22.	Уровци	Пут ка Слоби Изгаревићу Н 28 152 01	122,00	туцаник
		УКУПНО МЗ:	122,00	
23.	Ушће	Део улице Горјача Н 29 118 02-03	192,00	туцаник
		УКУПНО МЗ:	192,00	
24.	Вукићевица	Пут за Гајиће Н 07 109 01	145,00	туцаник
		УКУПНО МЗ:	145,00	
25.	Дудови	Пут за Забран, Н 19 501 02	80,00	туцаник
		УКУПНО МЗ:	80,00	
		УКУПНО СВЕ МЗ:	5.475,00	

A.3.1. Насипање некатегорисаних путева равним шљунком по споразуму са Р.Б. "Колубара" Лазаревац

Сходно Споразуму о активностима на отклањању последица утицаја рударских радова на подручју општине Обреновац за период 2017.-2018. године, број 1476 од 03.05.2017. године, потписаног између ЈП "Електропривреда Србије", огранак Рударски басен "Колубара" д.о.о. Лазаревац и ЈП за изградњу Обреновца, извођени су радови на насипању путева равним шљунком.

Р.бр	Катастарска општина (МЗ)	Назив пута (улице)	Дужина (м)	Количина (м³)
1.	Пољане			
		Пут за Дишића крај, Н 22 127 02-03	1.000,00	1.420,00
		Пут за Ћосића гробље и Ћосића крај, Н 22 130 01, Н 22 131 01	1.800,00	
		Пут према ТЕ Колубара Б, Н 22 002-03	800,00	
		Пут за Рада Јањатовића, без ознаке пута	100,00	
		Пут за Филиповића крај, Н 22 133 01	100,00	
		Пут за Јаковљевића крај, Н 22 134 03	2.000,00	
		Пут за Брђански крај, Н 22 519 01-02	1.500,00	
		Пут за Маринковића крај, Н 22 103 01-02, Н 22 104 01	1.000,00	
		Пут за Ђорђевића крај, Н 22 116 01, Н 22 117 01, Н 22 118 01-02	1.500,00	
		Пут према Јованић Љубици, Н 22 113 01	330,00	
		Пут према Милутиновић М., Н 22 108 01	150,00	
		Пут према Петровић Т., Н 22 107 01	210,00	
		Пут према Јованић Надежди, Н 22 531 01	130,00	
		Пут за Маринковиће, Н 22 104 01	610,00	
		УКУПНО МЗ:	11.230,00	
2.	Конатице			
		Пут за Каршицу, Н 14 116 01, Н 112 02	590,00	1.620,00
		Пут за Пештан, Н 14 158 01	1.340,00	
		Пут низ Бељаницу, Н 14 136 01	780,00	
		Пут низ Бељаницу-наставак, Н 14 135 01, Н 529 01-02	1.900,00	
		Хајдучица, Н 14 520 01-05	2.680,00	
		Јасеновица, Н 14 511 01-02, Н 14 512 01	1.780,00	
		Пут за Росиће, Н 14 127 01	170,00	
		Пут за Јову левача, Н 14 125 03	360,00	
		Пут за Богосављевиће, Н 14 138 01	210,00	
		Пут за Врбовњу, Н 14 140 02, Н 14 536 01	1.410,00	
		УКУПНО МЗ:	11.220,00	
		УКУПНО СВЕ МЗ:	22.450,00	

A.3.2. Сечење шибља и растиња уз некатегорисане путеве

Радови на сечењу шибља и растиња уз некатегорисане путеве су изведени радним машинама ЈП за изградњу Обреновца.

Р.Б.	Катастарска општина (МЗ)	Назив пута (улице)	Дужина (м)	Површина (м ²)
1.	Вукићевица			
		Пут ка споменику Мајору Тепавцу, Н 07 507 01-02	689,00	2.756,00
		Пут ка Липовици, Н 07 508 01, Н 07 125 01, Н 07 101 01, Н 07 501 01	1.655,00	3.310,00
		Пут за Лазиће, Н 07 102 01	279,00	1.116,00
		Пут за Марковиће, Н 07 001 01	820,00	3.280,00
		Пут за Деспотовиће, Н 07 126 01	555,00	2.220,00
		Станисављевићи, Н 07 504 01	200,00	800,00
		Веза школа-Алексићи, Н 07 123 01	545,00	2.180,00
		Пут ка гробљу, Н 07 112 01-02	990,00	3.960,00
		Јанковићи, Н 07 111 01	365,00	730,00
		Вилотићи, Н 07 124 01	430,00	860,00
		Тадићи, Н 07 104 01, Н 07 528 01	1.350,00	2.700,00
		Пут ка Иверићу, Н 07 531 03, Н 07 533 01	980,00	1.960,00
		Пут од Јагодине продавнице ка Орашцу, Н 07 108 01-03, Н 07 537 01	800,00	1.600,00
		Веза Тадићи-Марковићи, Н 07 524 01	1.100,00	1.100,00
		Пут ка игралишту, Н 07 119 01, Н 07 513 01	240,00	480,00
		УКУПНО МЗ:	10.996,00	29.052,00
2.	Орашац			
		Пут за Влајковиће, Н 20 101 01, Н 20 514 01	1.031,00	3.093,00
		Пут ка Вукићевици, Н 20 101 02, Н 20 513 01	714,00	2.856,00
		Пут за Граорић, Н 20 507 01, Н 20 506 01-03	785,00	3.140,00
		Пут за Николиће, Н 20 104 01-02, Н 20 105 01, Н 20 504 01	1.661,00	3.322,00
		Пут ка Иверићу, Н 20 501 01-04	1.266,00	3.798,00
		Пут за Ашковиће, Н 20 001 01-03, Н 20 002 01-03	1.821,00	3.642,00
		Пут за Сечине, Н 20 536 01	900,00	2.700,00
		Пут за Роње, Н 20 111 01-03, Н 20 538 01, Н 20 110 01	1.252,00	2.504,00
		Крнића пут, Н 20 117 01, Н 20 553 01-03, Н 20 125 01	952,00	1.904,00
		Пут ка гробљу, Н 20 128 01-02, Н 20 131 01	520,00	1.040,00
		Војне баре, Н 20 524 01, Н 20 525 01	867,00	1.734,00
		Пут поред Жаркове куће, Н 20 521 01-02	914,00	914,00
		УКУПНО МЗ:	12.683,00	30.647,00

3.	Дрен			
		Пут за Прњавор, Н 10 008 01-04, Н 10 006 04	1.550,00	4.650,00
		Пут за Лугове, Н 10 528 03-04, Н 10 120 01	1.700,00	5.100,00
		Кубуровићи, Н 10 125 01, Н 10 533 01-02, Н 10 534 01	1.340,00	2.680,00
		Пут од Јовичића ка Пљоштари, Н 10 006 03	1.050,00	3.150,00
		Пут за Пљоштару, Н 10 006 01-02, Н 10 007 01	3.650,00	7.300,00
		Мирсављевићи, Н 10 001 02, Н 10 003 01-02	1.960,00	5.880,00
		Гаврићи, Н 10 004 01-02, Н 10 001 01-04, Н 10 002 01-02	4.020,00	8.040,00
		Пут за Вођице, Н 10 008 01-02, Н 10 527 01	550,00	2.200,00
		Пут од цркве ка Пљоштари, Н 10 005 01	2.600,00	5.200,00
		Пут ка Орашцу, Н 10 525 01-02	480,00	1.920,00
		Дренске воде, Н 10 527 01	610,00	2.440,00
		Пут за Иваке, Н 10 125 01, Н 10 533 01-02, Н 10 534 01	1.720,00	6.880,00
		Јаношевићи-атарски пут ка Ушћу, Н 10 528 04, Н 10 529 01	1.280,00	5.120,00
		УКУПНО МЗ:	22.610,00	60.560,00
4.	Грабовац			
		Пут од Лазића продавнице ка доњем крају, Н 08 007 01-02	2.768,00	5.536,00
		Филимоновићи, Н 08 005 01, Н 08 243 01, Н 08 521 01	3.070,00	6.140,00
		Пут за Роме, Н 08 001 01-06	2.172,00	4.344,00
		Пут за Јањиће, Н 08 001 07-10	3.580,00	7.160,00
		Пут за Матиће, Н 08 231 01-02, Н 08 529 01	1.390,00	4.170,00
		Мијатовићи-Сенићи, Н 08 002 01-05, Н 08 284 01, Н 08 281 03, Н 08 287 01, Н 08 533 01-02	5.491,00	10.982,00
		Ивановићи-Вилотићи, Н 08 003 01, Н 08 281 04, Н 08 282 01	1.387,00	2.774,00
		Глумци, Н 08 003 02-03	831,00	1.662,00
		Станојевићи, Н 08 003 01-02	1.512,00	3.024,00
		Војскићи, Н 08 003 05	1.644,00	3.288,00
		Јеличићи, Н 08 265 01, Н 08 264 02-03	2.130,00	4.260,00
		Чанићи, Н 08 262 01-03, Н 08 266 01-03, Н 08 554 01	1.296,00	2.592,00
		Саватићи, Н 08 260 01-02	1.720,00	3.440,00
		Гердијани, Н 08 281 01, Н 08 285 01	903,00	1.806,00
		Ђурићи-Баштованска улица, Н 08 007 02-08	5.581,00	11.162,00
		Којићи, Н 08 201 01-04, Н 08 564 02, Н 08 562 01	1.803,00	3.606,00
		Нешићи, Н 08 210 01-02, Н 08 218 05	2.417,00	4.834,00
		Петковићи, Н 08 212 01-02, Н 08 560 01	1.756,00	3.512,00
		Стари пут, Н 08 221 01	350,00	700,00

		Кећијин пут, Н 08 218 01, Н 08 219 01-02	1.471,00	2.942,00
		Рашићи, Н 08 224 01-02, Н 08 506 01, Н 08 507 01-03, Н 08 229 01-02	5.316,00	10.632,00
		Пут за ретке њиве, Н 08 511 01-02, Н 08 513 01-03, Н 08 239 01	1.380,00	2.760,00
		Чолић, Н 08 531 01, Н 08 252 01, Н 08 251 01	1.020,00	2.040,00
		Шевар, Н 08 004 01, Н 08 004 04, Н 08 001 01	1.060,00	2.120,00
		Шевар-атарски пут, Н 08 520 01, Н 08 524 01	1.100,00	2.200,00
		Гајића пут, Н 08 259 01	670,00	1.340,00
		Пут до гробља, Н 08 226 01	480,00	1.920,00
		Чанићи-атарски пут уз пругу, Н 08 550 02	1.020,00	2.040,00
		Шаниновићи-Селиште, Н 08 268 01-03	1.840,00	3.680,00
		УКУПНО МЗ:	57.158,00	116.666,00
5.	Ушће			
		Црвенковићи, Н 29 002 01-03	589,00	2.356,00
		Марјановићи, пут за орнице, Н 29 132 01-03, Н 29 004 06, Н 29 134 01-02	3.405,00	6.810,00
		Дуго поље, Н 29 133 01	1.549,00	4.647,00
		Ђотуновићи, Н 29 004 01-05	1.238,00	4.952,00
		Вуходрашка, Н 29 006 01-02, Н 29 136 01-02	1.247,00	3.741,00
		Веза Ђотуновићи-центар, Н 29 005 01-03	769,00	3.076,00
		Горњи крај-Марјановићи, Н 29 146 01-02, Н 29 142 01-02	826,00	2.478,00
		Лелићи, Н 29 118 01-03	1.310,00	2.620,00
		Вишњак, Н 29 117 01-03	1.992,00	5.976,00
		Горјача, Н 29 114 01-03	497,00	994,00
		Старо Ушће, Н 29 113 01	534,00	1.068,00
		Веза Старо Ушће-Вишњак, Н 29 507 01	694,00	4.164,00
		УКУПНО МЗ:	14.650,00	42.882,00
6.	Скела			
		Милоја Бељинца-Аврамовац, Н 25 125 01-03, Н 25 127 01	1.199,00	3.597,00
		Солунског фронта, Н 25 126 01	344,00	1.032,00
		Милана Мирчетића, Н 25 007 02-05	1.099,00	3.297,00
		Мнодрага Јеринића Кићана, Н 25 007 01	533,00	1.066,00
		Петра Глумчевића, Н 25 148 01-03, Н 25 149 01, Н 25 150 01	970,00	2.937,00
		Пут поред игралишта, Н 25 140 01	860,00	3.440,00
		27. марта, Н 25 006 01-02	724,00	2.896,00
		Живка Марковића, Н 25 006 03-04	507,00	2.028,00
		Милисава Глумчевића, Н 25 004 01-02	894,00	3.576,00

		Миодрага Мијића, Н 25 136 01-02	581,00	2.324,00
		Станислава Јовановића, Н 25 002 01-02	725,00	2.175,00
		Боре Тирића, Н 25 141 01	240,00	720,00
		Живорада Драгојловића, Н 25 132 01-03, Н 25 134 01	1.488,00	4.464,00
		Пут од улице М.Мијића ка Вровима, Н 25 558 06, Н 25 559 03	650,00	1.300,00
		Полој, Н 25 146 01, Н 25 520 01	994,00	1.988,00
		УКУПНО МЗ:	11.808,00	36.840,00
7.	Ратари и Бргулице			
		Пут за Ристиће, Н 23 104 01, Н 23 105 01	943,00	2.829,00
		Павловића крај Н 23 001 01-04	992,00	1.984,00
		Пут ка Великој бари, Н 23 107 01-02	904,00	1.356,00
		Пут ка Славку Ивановићу, Н 23 109 01	236,00	472,00
		Пут за шуме, Н 23 111 02, Н 23 520 01	772,00	1.544,00
		Павловића крај - пут ка Јовичићима Н 23 103 01	349,00	698,00
		Павловића крај-пут ка Рафаловићима Н 23 101 01	150,00	300,00
		Пут ка гробљу, Н 23 117 01-03, Н 04 202 01,	1.224,00	2.838,00
		Мале Бргулице, Н 23 121 01	468,00	1.872,00
		Пут ка Милану Матићу, Н 04 201 01	397,00	794,00
		Матића крај, Н 04 001 01	747,00	2.241,00
		Пут за Ђуриће, Н 23 110 01	141,00	282,00
		Пут ка Раши Планинчићу, Н 04 208 01-02	339,00	678,00
		Живковићи, Н 04 533 01	814,00	1.628,00
		УКУПНО МЗ:	8.476,00	19.616,00
8.	Уровци			
		Мајданска, Н 28 001 01-04	1.863,00	3.726,00
		Поп Перина улица, Н 28 002 01-02	916,00	1.832,00
		Ливадска, Н 28 003 01-06, Н 28 005 01	1.210,00	2.420,00
		Баштованска, Н 28 110 01-03	1.021,00	2.042,00
		Пут поред Термоелектра, Н 28 109 01	183,00	366,00
		Луг, Н 28 137 01, Н 28 138 01, Н 28 139 01	729,00	1.458,00
		Део улице Мовтица, Н 28 117 01-02	328,00	656,00
		Врбаре, Н 28 129 01-02	453,00	906,00
		Пожарска, Н 28 134 01, Н 28 132 02	330,00	660,00
		УКУПНО МЗ:	7.033,00	14.066,00

9.	Кртинска			
		Пут ка Бргулицама, Н 15 001 11-12	1.093,00	2.186,00
		Гробљанска, Н 15 001 07-10	1.479,00	2.958,00
		Пут за Прово, Н 115 003 01-03, Н 15 001 01-06	1.930,00	3.860,00
		Лазифи, Н 15 002 02	340,00	680,00
		Веза Трњаци-Пут за Прово, Н 15 112 01	790,00	1.580,00
		Поартарска, Н 15 107 01, Н 15 108 01, Н 15 109 01	420,00	840,00
		Три хроста, Н 15 106 01	210,00	420,00
		Фармерска, Н 15 104 01-02	230,00	460,00
		Младост колонија, Н 15 105 01-02	220,00	440,00
		Млинарска, Н 15 117 01	312,00	624,00
		Део улице вишњица, Н 15 123 01-02	367,00	734,00
		УКУПНО МЗ:	7.391,00	14.782,00
10.	Забрежје			
		Забрершких партизана, Н 11 005 01-04	780,00	3.120,00
		Веза Ивана Богдановића Вањко и Савске, Н 11 002 05	227,00	908,00
		Атарски пут (од гробља ка насељу Дудови) ,Н 11 535 01-07	1.747,00	5.241,00
		Вић баре, Н 11 503 02-03, Н 11 502 02-04, Н 11 544 01	2.459,00	7.377,00
		УКУПНО МЗ:	6.213,00	16.646,00
11.	Мала Моштаница			
		Моштаничка, Н 17 001 01-16	2.110,00	8.440,00
		Шарчевића крај, Н 17 002 04-11, Н 17 210 01-02	950,00	3.800,00
		13. октобра-Светог Саве, Н 17 002 12-15, Н 17 008 01	1.070,00	2.140,00
		Шумадијска, Н 17 155 01-09, Н 17 177 01-02	1.780,00	3.560,00
		Максимовића крај, Н 17 002 01-03	333,00	999,00
		Вис, Н 17 007 01-05	686,00	1.372,00
		Дрењански крај, Н 17 006 04-09	480,00	1.920,00
		Николића крај, Н 17 005 01-03, Н 17 004 01-02	410,00	410,00
		Пут за Извор, Н 17 527 01	320,00	640,00
		УКУПНО МЗ:	8.139,00	23.281,00
12.	Барич			
		Цветна, Н 02 208 01-02	781,00	2.343,00
		Београдска, Н 02 003 01-16	1.970,00	3.940,00
		Александра Аце Спасића, Н 02 004 01-06	1.160,00	3.480,00
		Б. војвођанске, Н 02 254 01-12	980,00	2.940,00

		Александра Аце Тешића, Н 02 002 01-08	970,00	2.910,00
		Омладинских бригада, Н 02 001 08-17	1.080,00	3.240,00
		Јанка Тешића, Н 02 348 01-03	940,00	3.760,00
		Милисав Чамчије, Н 02 246 01-03	240,00	480,00
		Гробљанска, Н 02 006 01-08, Н 02 294 02	1.560,00	3.120,00
		Ново насеље, Н 02 313 01-06	740,00	1.480,00
		Далматинска, Н 02 272 01-03	540,00	1.080,00
		Дубоко, Н 02 214 01-04, Н 02 216 01, Н 02 218 03-05, Н 02 217 01	1.080,00	3.240,00
		Пут за Дубраве, Н 02 309 03, Н 02 520 01	490,00	980,00
		УКУПНО МЗ:	12.531,00	32.993,00
13.	Бело Поље			
		Тамнавска, Н 03 134 01-03, Н 03 137 01-05	750,00	1.500,00
		Гробљанска, Н 03 138 01-02, Н 03 139 01	780,00	1.560,00
		Ваљевчић сокак, Н 03 128 01	331,00	662,00
		Белополска-ка ресторану "Лале", Н 03 118 01	551,00	1.102,00
		Белополска-после трафоа, Н 03 119 01-03, Н 03 121 01	480,00	960,00
		Пут ка Потковици, Н 03 507 01, Н 03 122 01	470,00	940,00
		Пут ка игралишту, Н 03 123 01	140,00	280,00
		Колубарски вез, Н 03 124 01-02, Н 03 125 01	1.880,00	5.640,00
		Пут ка Боцетовој њиви, Н 03 508 01	550,00	2.200,00
		Пут за Деонице, Н 03 144 01, Н 03 514 01	460,00	1.840,00
		Пут за стрелиште код Гребаче, Н 03 517 02	80,00	160,00
		УКУПНО МЗ:	6.472,00	16.844,00
14.	Бањевац			
		Јанковића крај, Н 01 001 05-09	2.070,00	4.140,00
		Максимовића крај, Н 01 113 01-02	1.200,00	2.400,00
		Јанковића крај - Роми, Н 01 002 01-02, Н 01 108 01-02	2.220,00	6.660,00
		Мијатовића крај, Н 01 001 01-04	1.800,00	5.400,00
		УКУПНО МЗ:	7.290,00	18.600,00
15.	Дражевац			
		Швабића крај, Н 09 134 03-10, Н 09 524 01-02, Н 09 157 01	2.170,00	6.510,00
		Пештанска - крак десно поред игралишта, Н 09 124 01-02, Н 09 512 01	648,00	1.944,00
		Југовића крај, Н 09 004 01-02	590,00	1.710,00
		Ранковићи, Н 09 171 01-02	380,00	1.140,00

		Степановићи, Н 09 194 01	698,00	2.094,00
		Пут за Николиће, Н 09 007 01-02	770,00	3.080,00
		Пут поред гробља, Н 09 006 01	313,00	939,00
		Пештанска - крак Криве बारे, Н 09 128 01-03	830,00	3.320,00
		Војни пут, Н 09 176 01, Н 09 554 01	1.030,00	2.060,00
		Мирковац, Н 09 170 01, Н 09 545 01, Н 09 544 02, Н 09 546 01	850,00	2.550,00
		Спасојевићи, Н 09 188 01-03, Н 09 191 02-04, Н 09 192 01	1.060,00	3.180,00
		Пантића крај, Н 09 002 01-03	2.440,00	4.880,00
		Рашће, Н 09 118 01	320,00	640,00
		Стари Пештан, Н 09 119 01	270,00	540,00
		Станковића крај, Н 09 003 01-02, Н 09 155 01	1.230,00	2.460,00
		Јанковића крај, Н 09 152 01	758,00	1.506,00
		Петровића - Мијанковића крај, Н 09 001 05-07	1.090,00	3.270,00
		Пут за Луг поред Колубаре, Н 09 518 02-03	480,00	960,00
		УКУПНО МЗ:	15.927,00	42.783,00
16.	Јасенак			
		Дишића пут, Н 13 137 01	650,00	1.300,00
		Сенића крај - крак ка Швабића крају, Н 13 133 01	293,00	879,00
		Чубура, Н 13 138 01	725,00	1.450,00
		Веза Адамовићи - Сенића крај, Н 13 129 01-02	1.248,00	3.744,00
		Пут ка Влади Стојановићу, Н 13 131 01	820,00	1.860,00
		Пут до гробља, Н 13 123 01-02	940,00	2.820,00
		Пут за ливаде, Н 13 120 01-04	1.710,00	5.130,00
		Шумадија - Николићи, Н 13 109 01-03, Н 13 110 01	1.279,00	5.116,00
		Пут за Чолаковиће, Н 13 140 01	196,00	588,00
		Шумадија - Вински пут, Н 13 507 01	660,00	1.980,00
		УКУПНО МЗ:	8.321,00	24.867,00
17.	Конатице			
		Пут ка игралишту, Н 14 511 03	560,00	1.680,00
		Мијатовића крај ка Врбовну, Н 14 004 01-02	1.390,00	2.780,00
		Хајдучица, Н 14 003 01-02	580,00	2.320,00
		Атарски пут - веза Хајдучица - фудбалско игралиште, Н 14 511 01-03	1.710,00	3.420,00
		Пут за мало игралиште, Н 14 002 01-02	430,00	1.290,00
		Веза Хајдучица - мало игралиште, Н 14 136 01	801,00	2.403,00
		Карашица, Н 14 116 01, Н 14 112 02	420,00	840,00
		Горњи крај - крак 1, Н 14 534 01	539,00	956,00
		Горњи крај - крак 2, Н 14 140 01-02, Н 14 536 01	1.130,00	3.390,00
		Пут за Буковац, Н 14 134 01	460,00	1.840,00
		УКУПНО МЗ:	8.020,00	20.919,00

18.	Мислођин			
		Гвозденовића пут, Н 18 003 01-06, Н 18 002 01-02	1.750,00	5.250,00
		Гвозденовића пут - крак, Н 18 137 01	475,00	1.425,00
		Слатина, Н 18 005 01-04	1.100,00	4.400,00
		Пут Боривоја Маричића, Н 18 007 01-02	979,00	2.937,00
		Бачевица - гробље, Н 18 193 01-02, Н 18 523 01	899,00	2.697,00
		Бачевица - од гробља ка Колубари, Н 18 521 01-02, Н 18 527 01-02	1.910,00	5.730,00
		Брђанска - Осовље, Н 18 156 01-06	850,00	1.700,00
		Пут од Бркиног потока до Водоводске улице, Н 18 134 02, Н 18 546 01	820,00	1.640,00
		УКУПНО МЗ:	8.783,00	25.779,00
19.	Пољане			
		Јаковљевићи, Н 22 134 01-03, Н 22 508 01-03, Н 22 109 01	2.630,00	5.260,00
		Пут за гробље, Н 22 515 01	206,00	412,00
		Пут ка ТЕ Колубара	1.650,00	3.300,00
		Ћосићи, Н 22 130 01	360,00	720,00
		Ћосићи - крак, Н 22 133 01	190,00	270,00
		Дишићи, Н 22 127 01-03, Н 22 519 01-02, Н 22 001 01	2.240,00	4.480,00
		Пут до игралишта, Н 22 119 01, Н 22 120 01	150,00	150,00
		Пут за Ђорђевиће, Н 22 118 01-02, Н 22 117 01	730,00	1.460,00
		Доњи крај - кракови, Н 22 105 01, Н 22 103 01-02, Н 22 503 01, Н 22 111 01	1.171,00	1.171,00
		Градојевићи, Н 22 112 01	420,00	840,00
		Пут ка Претиној воденици, Н 22 110 01	480,00	960,00
		УКУПНО МЗ:	10.227,00	19.023,00
20.	Љубинић			
		Пут ка Станојевићима, Н 16 120 01	750,00	3.000,00
		Пут поред Ђурета, Н 16 002 01-02	1.160,00	2.320,00
		Тодоровићи, Н 16 109 01, Н 16 001 02-03	930,00	1.860,00
		Пут за Јовичиће, Н 16 106 02, Н 16 107 01-02	920,00	1.840,00
		Бојићи, Н 16 001 06-07	2.120,00	4.240,00
		Пут поред Ћосе, Н 16 202 01	605,00	1.210,00
		Пут за Роме, Н 16 001 03-05, Н 16 103 01	1.070,00	2.140,00
		Пут ка Трстеница, Н 16 521 01-02	2.320,00	9.280,00
		Пут за Дубраву, Н 16 528 01, Н 16 527 01, Н 16 112 01	1.390,00	5.560,00
		Пут за Илиће ка Орашцу, Н 16 113 01, Н 16 116 01, Н 16 530 01-04	1.850,00	7.400,00
		Павловићи, Н 16 105 01, Н 16 503 01, Н 16 104 01-02	1.230,00	4.920,00
		УКУПНО МЗ:	14.345,00	43.770,00

21.	Стублине			
		Црквине - археолошко налазиште, Н 26 523 01	600,00	1.800,00
		Дорђолански пут, Н 26 180 01-04	530,00	2.120,00
		Радивојевићи, Н 26 020 01	870,00	2.510,00
		Мирковићи, Н 26 001 03-04, Н 26 002 01-02	1.240,00	2.480,00
		Деспотовићи, Н 26 157 01-02	610,00	1.220,00
		Тодоровићи, Н 26 005 01-06	2.450,00	9.800,00
		Лацићи, Н 26 150 01	740,00	1.480,00
		Пут за лугове, Н 26 012 01-05, Н 26 201 01-02	3.140,00	6.280,00
		Пут ка железничкој станици, Н 26 101 01	170,00	340,00
		Пут поред репетитора, Н 26 507 01, Н 26 508 01	610,00	1.620,00
		Вега Лазаревића крај-Дубрава, Н 26 006 01-07	1.330,00	3.990,00
		Радивојевићи-крак десно, Н 26 149 01	310,00	930,00
		УКУПНО МЗ:	12.800,00	34.570,00
22.	Трстеница			
		Пут кроз Ђетениште, Н 27 560 01	750,00	1.500,00
		Пут ка В. Митричевићу, Н 27 001 06-11	405,00	910,00
		Калинчевићи, Н 27 569 01, Н 27 114 01	680,00	3.540,00
		Вићентићи, Н 27 509 01, Н 27 521 02-03, Н 27 528 01, Н 27 540 01	1.050,00	3.390,00
		Пут ка Љубинићу, Н 27 550 01	980,00	2.940,00
		Илићи, Н 27 126 01	560,00	1.120,00
		Пут за Роме, Н 27 004 01-06	2.620,00	7.860,00
		УКУПНО МЗ:	7.045,00	21.260,00
23.	Велико Поље			
		Пут за Јосифа колибу, Н 06 533 01-04	1.560,00	3.120,00
		Станковци, Н 06 006 01-05	1.910,00	3.820,00
		Станобара, Н 06 158 01-03	1.020,00	2.040,00
		Ђурчићи, Н 06 153 01-02	960,00	1.920,00
		Пут поред игралишта до пруге, Н 06 005 01-06, Н 26 012 06-07	1.970,00	3.940,00
		Стара пруга-Сујићи, Н 06 005 06-07, Н 06 155 01-02	1.440,00	2.880,00
		Стара пруга-пут до Рзаловића, Н 06 004 03-07	1.470,00	2.940,00
		Стаменићи-пут ка Саша Чекић, Н 06 125 01	420,00	1.260,00
		Стаменићи-пут ка Вепровици, Н 06 009 01-04	1.140,00	4.560,00
		Пут ка Ђомпићима, Н 06 124 01	160,00	320,00
		Пут поред фарме, Н 06 122 01	260,00	520,00
		Николићи, Н 06 117 01	240,00	480,00
		Пут поред Радовановића, Н 06 002 12-16	1.430,00	2.860,00
		Ранковићи, Н 06 138 01-05	830,00	1.660,00

		Стара пруга, Н 06 001 05-06	320,00	640,00
		Пут низ пругу, Н 06 110 01-02	230,00	920,00
		УКУПНО МЗ:	15.360,00	33.880,00
24.	Звечка			
		Посавских партизанских одреда-преко пруге, Н 12 004 02	600,00	1.200,00
		32-га улица-парка и непарна страна, Н 12 132 01	550,00	1.100,00
		Пут ка Бојану Стевићу, Н 12 534 01	200,00	400,00
		Улица Ивана Егедушевића-улаз у гробље, Н 12 183 01	200,00	400,00
		Улица Радована Стублинчевића, Н 12239 01-06	1.000,00	2.000,00
		Улица Чедо Тодоровића, Н 12 559 01-02	2.100,00	6.300,00
		Улица Живе Борјановића, Н 12 001 01-10	1.670,00	3.340,00
		Улица 19-га, Н 12 282 01	360,00	720,00
		Улица Милана Јовановића Чолета-наставак испод цркве, Н 12 518 01	320,00	640,00
		Улица 21-ве Славонске бригаде, Н 12 225 01-04	740,00	1.480,00
		УКУПНО МЗ:	7.740,00	17.580,00
25.	Пироман-Бровић			
		Вепровица, Н 21 003 01-02, Н 21 104 01-03	2.070,00	4.140,00
		Суваја, Н 21 504 01	810,00	2.430,00
		Пут за велике ливаде, Н 21 100 01-02, Н 21 102 01, Н 21 503 01, Н 21 101 01, Н 21 513 01	2.480,00	4.960,00
		Пут ка ливадама, Н 21 120 02, Н 21 501 01, Н 21 502 01	1.180,00	2.360,00
		Ранковићи, Н 21 117 01, Н 21 505 01	750,00	1.500,00
		Улица Бранка Томића, Н 21 001 01-02, Н 21 120 01	1.380,00	2.760,00
		Веза улица М. Ераковића и С. Станојевића Пека, Н 21 002 01	570,00	1.140,00
		Улица Драгутина Ђурђевића, Н 21 001 03-04	310,00	930,00
		Веза Пироман-Бровић, Н 21 112 01, Н 21 508 01, Н 21 507 01, Н 21 506 01-03	3.380,00	10.140,00
		Ново гробље ка Тамнави, Н 05 503 01, Н 05 502 01-05, Н 05 510 02	2.180,00	8.720,00
		Матићи, Н 05 504 01, Н 05 114 01-02	1.080,00	2.120,00
		Улица Живка С. Петровића, Н 05 002 06	690,00	1.380,00
		Атарски пут ка Пироману, Н 05 508 01	440,00	880,00
		Пут ка Тамнави, Н 05 121 01-03	1.820,00	7.280,00
		Веза улица Ранислава Филиповића и улице Драгољуба П. Петровића, Н 05 108 01, Н 05 109 01-02	1.050,00	2.100,00
		УКУПНО МЗ:	20.170,00	52.840,00

26.	Дудови			
		Атарски пут од улице Светог Саве до долме, Н 19 501 01-02	1.970,00	3.940,00
		УКУПНО МЗ:	1.970,00	3.940,00
		УКУПНО СВЕ МЗ:	323.060,00	814.586,00

А.3.3. Копање канала уз некатегорисане путеве

Радови на копању канала уз некатегорисане путеве су изведени радним машинама ЈП за изградњу Обреновца.

Р.бр.	Катастарска општина (МЗ)	Назив пута (улице)	Дужина (м)
1.	Мала Моштаница		
		Вис, Н 17 007 02-04	480,00
		Шарчевића крај-Обренованка, Н 17 003 02-03	285,00
		Светог Саве, Н 17 182 01, Н 17 004 06	260,00
		Шумадијска, Н 17 177 02	280,00
		УКУПНО МЗ:	1.305,00
2.	Барич		
		6. војвођанске бригаде, Н 02 254 03	180,00
		Јанка Тешића Н 02 341 01, Н 02 333 01, Н 02 327 01	680,00
		Цветна-Милисава Чамције, Н 02 246 01	230,00
		Београдска, Н 02 003 01-06	680,00
		Александра Аџе Спасића-Дубоко, Н 02 214 02	240,00
		УКУПНО МЗ:	2.010,00
3.	Пољане		
		Ранковићи гробље, Н 22 134 01, Н 22 134 02, Н 22 134 03	590,00
		Од окретнице ка коповима Н 22 002 01, Н 22 002 02	710,00
		УКУПНО МЗ:	1.300,00
4.	Мислођин		
		Гвозденовића пут, Н 18 003 01, Н 18 004 05-06, Н 18 003 03-04	740,00
		Кованчина-Стефана Немање, Н 18 001 02-06, Н 18 001 10-13	470,00
		Кованчина, ка манастиру, Н 18 134 02	200,00
		Мислођинска-Маричића крај, Н 18 184 01	110,00
		УКУПНО МЗ:	1.520,00

5.	Јасенак		
		Шумадија, Н 13 109 02, Н 13 109 03	390,00
		Шумадија крак 1, Н 13 110 02	220,00
		Шумадија крак 2, Н 13 506 01	240,00
		Царски пут, Н 13 129 01-02	320,00
		Пут до куће Владе Стојановића, Н 13 131 01	260,00
		Вински пут, Н 13 507 01	305,00
		УКУПНО МЗ:	1.735,00
6.	Конатице		
		Бројиште пут за Пајиће, Н 14 125 01, Н 14 125 02, Н 14 125 03	790,00
		Хајдучица, Н 14 520 01	300,00
		УКУПНО МЗ:	1090,00
7.	Дражевац		
		Јанковића-Васића пут, Н 09 152 01	550,00
		Пут ка Колубари, Н 09 113 01-02	510,00
		УКУПНО МЗ:	1.060,00
8.	Баљевац		
		Јанковића крај, Н 01 108 01, Н 01 002 01 Н 01 001 06	210,00
		Живковића крај Н 01 134 01	320,00
		УКУПНО МЗ:	530,00
9.	Грабовац		
		Рашићи, Н 08 510 01	360,00
		Матићи, Н 08 231 02	200,00
		Урошевићи, Н 08 209 01	240,00
		Доњи крај - Сењићи, Н 08 002 03	562,00
		Доњи крај - Крива бара Н 08 533 01	180,00
		Доњи крај пут ка депонији Н 08 532 02	330,00
		УКУПНО МЗ:	1.872,00
10.	Скела		
		Драгојловићи, Н 25 133 01, Н 25 568 01	340,00
		27. марта, Н 25 006 01-02	250,00
		Милисав Глумчевића - наспрам фудбалског игралишта, Н 25 140 01	190,00
		Мнодрага Мијића, Н 25 136 02	240,00
		УКУПНО МЗ:	1.020,00

11.	Бело Поље		
		Пут ка игралишту, Н 03 123 01	240,00
		Пут поред Боцета, Н 03 508 01	380,00
		Колубарски вез, Н 03 124 02	1.620,00
		УКУПНО МЗ:	2.240,00
12.	Орашац		
		Миљковићи, Н 20 002 03	340,00
		Пут поред гробља, Н 20 128 01-04	250,00
		УКУПНО МЗ:	590,00
13.	СтубLINE		
		Економија, Н 26 113 01	330,00
		Лазаревићи, Н 26 157 02	100,00
		Ковачевићи, Н 26 152 01	400,00
		Дорћула-пут за Црквине, Н 26 180 03-04	110,00
		Дорћула-Инђићи, Н 26 178 01	120,00
		Тодоровићи, Н 26 005 01-03	2.360,00
		Лазаревићи-Дубрава, Н 26 006 07	150,00
		Радивојевићи, Н 26 020 01	170,00
		Радивојевићи-крак десно, Н 26 149 01	310,00
		Мирковићи, Н 26 001 01-04, Н 26 002 01-02	1.640,00
		УКУПНО МЗ:	5.690,00
14.	Трстеница		
		Пут од Ж. Вукосављевића до Д. Живановића, Н 27 003 01	416,00
		Божовићи, Н 27 146 01	320,00
		Пут ка Љуши Карићу, Н 27 145 01	370,00
		Пут ка Љубинићу, Н 27 521 01, Н 27 131 01	540,00
		Пут за Роме, Н 27 004 01-06	2.620,00
		Калинчевићи, Н 27 118 01-04	180,00
		Пут ка Цолету, Н 27 121 01-02	190,00
		Илићи, Н 27 126 01	340,00
		УКУПНО МЗ:	4.976,00
15.	Ушће		
		Пут за орнице, Н 29 134 02	230,00
		Горњи крај-Марјановићи, Н 29 142 01-03, Н 29 004 04	430,00
		Црвенковића крај, Н 29 002 01	320,00
		УКУПНО МЗ:	980,00

16.	Велико Поље		
		Стаменића крај-Роми, Н 06 530 01	380,00
		Стаменића крај-Роми-Пут за Велковицу, Н 06 004 06	640,00
		Пут поред игралишта, Н 06 005 02	190,00
		Радовановићи, Н 06 002 15	400,00
		Пут ка Стублинама, Н 06 005 05	320,00
		Пут за Станковце, Н 06 532 01	1.390,00
		УКУПНО МЗ:	3.320,00
17.	Вукићевица		
		Вилотићи-шкопа, Н 07 123 02	175,00
		Тадићи, Н 07 104 01, Н 07 524 01	300,00
		УКУПНО МЗ:	475,00
18.	Звечка		
		Улица Чеде Тодоровића, Н 28 533 01	1.600,00
		Улица 14-та и 15-та, Н 12 206 01	190,00
		УКУПНО МЗ:	1.790,00
		УКУПНО СВЕ МЗ:	33.503,00

А.3.4. Остали радови који су извођени радним машинама ЈП за изградњу Обреновца

Р. бр.	М.З.	Радна машина	Опис радова
1.	Пољане	Palazzani	Чишћење наноса испод моста
2.	Звечка	Liu Gong	Разастирање и депонованог грађевинског материјала у реону 14. и 15. улице, Н 12 206 01, Н 12 208 01
		Liu Gong	Планирање струганог асфалта у 15. улици Н 12 206 01
		Liu Gong	Уређење дворишта Дома МЗ Звечка
		Liu Gong	Цевасти пролупсти, банке у улици Чеде Тодоровића
		Liu Gong	Рад на проширењима у улици Чеде Тодоровића
		Liu Gong	Обарање банке у улици Чеде Тодоровића
		Palazzani	Уређење простора око фудбалског игралишта
3.	Уровци	Liu Gong	Уређење гробља
4.	Конатице	Palazzani	Уређење гробља
5.	Ратари и Бргулице	Liu Gong	Уређење гробља у Бргулицама
		Liu Gong	Обарање банке дуж некатегорисаног путева Н 23 001 01, Н 23 501 02
6.	Трећа МЗ	Liu Gong	Изградња пешачке стазе поред "Југодрва"
		Palazzani	Изградња пешачке стазе на парцели старе општине
		Palazzani	Ископ канала за одвод-бања

7.	Дудови	Liu Gong	Постављање цевстих пропуста-Забран
		Liu Gong	Рад на лонтону у Забрану
		Palazzani	Цевсти пропуст на путу Н 19 510 02
8.	Трстеница	Liu Gong	Радови на измештању трасе пута Н 27 003 01
9.	Велико Поље	Liu Gong	Уређење гробља
10.	Барич	Liu Gong	Откопавање шахте у улици Б. Васиљевића Црног
		Liu Gong	Обарање банкина-припрема за асфалтирање у улици Железничка
11.	Вукићевица	Liu Gong	Вилотићи-школа-уклањање депоније
12.	Грабовац	Liu Gong	Постављање цевстих пропуста-Урошевићи
		Palazzani	Уређење парцеле пољопривредне школе
13.	Бело Поље	Palazzani	Ископ канала-стрелиште код Гребаче

А.4. Машинско пресвлачење оштећених деоница

Након спроведеног поступка јавне набавке са Извођачем радова "ШУМАДИЈАПУТ" д.о.о. из Рипља је потписан Уговор број 1086 од 05.04.2017. године. Радови су изведени на следећим локацијама:

Р.бр.	Катастарска општина (МЗ)	Назив пута (улице)	Дужина (м)	Количина (т)
1.	Грабовац	Пут за Матиће, Н 08 231 01-02	380,00	644,64
		Пут за Вилотиће и Глумце, Н 08 003 01-02, Н 08 281 04	452,00	
		Пут за Прелиће, Н 08 002 01	140,00	
		Пут за Јањиће, Н 08 001 08-09	300,00	
		УКУПНО МЗ:	1.272,00	
2.	Дудови	Пут у Забрану, Н 19 204 02-03	324,00	117,00
		УКУПНО МЗ:	324,00	
		УКУПНО СВЕ МЗ:	1.596,00	761,64

А.5. Зимска служба - чишћење некатегорисаних путева

Након спроведеног поступка јавне набавке са Извођачем радова "ЛМ КОМЕРЦ" д.о.о. из Обреновца је потписан Уговор број 4134 од 15.11.2016. године и Уговор број 3711 од 31.10.2017. године. Функционисање саобраћаја у зимским условима, а нарочито за време снежних падавина, поледице и ниских температура има изузетан значај. У периоду јануар-март 2017.године, као и децембар 2017. године, чишћени су само некатегорисани путеви првог приоритета, путеви чија геометрија (ширина, могућност окретања,...) дозвољава употребу камиона са зимском опремом за чишћење путева (раоник за чишћење снега са посипачем мешавине).

По налогу Председник штаба зимске службе Градске општине Обреновац чишћени су и поједини путни правци општинских путева.

A.6. Периодично одржавање некатегорисаних путева - ојачање коловозне конструкције

Након спроведеног поступка јавне набавке са Извођачем радова "ШУМАДИЈАПУТ" д.о.о. из Рипља је потписан Уговор број 1085 од 05.04.2017. године као и Уговор број 2862 од 09.08.2017. године. Радови су изведени на следећим локацијама:

Р.бр.	Катастарска општина(МЗ)	Локација - назив пута	Број пута	Дужина
				(м)
1.	Баљевац	Јанковића пут	Н 01 002 01	175,50
		Пут у Жиаковића крају	Н 01 134 01	106,00
		Укупно МЗ:		
2.	Барич	Улица Баричких бораца - крак	Н 02 337 01	108,00
		Улица Београдска - сокак код к.бр. 35	Н 02 229 01	158,00
		Спој улице Београдске и улице VI војвођанске бригаде	Н 02 255 01	59,00
		Улица Богољуба Васиљевића Црног	Н 02 423 01	121,50
		Улица Железничка - сокак	Н 02 386 01	335,00
		Укупно МЗ:		
3.	Бело Поље	Улица Белополска од др. Драгачевца до краја	Н 03 126 01	131,00
		Улица Белополска, Доцића и Драгачевца крај	Н 03 127 01	178,50
		Белополска код ресторана "Лале"	Н 03 503 01	106,00
		Укупно МЗ:		
4.	Дражевац	Пут у Швабића крају	Н 09 134 02-03	290,00
		Пут за Колубару	Н 09 113 01	528,00
		Пут за Јовановац	Н 09 101 01	460,00
		Пут у Игњатовића крају Н 09 153 02	Н 09 154 01, Н 09 153 02	175,00
		Укупно МЗ:		
5.	Дрен	Пут за Гаарића крај	Н 10 003 02	315,00
		Пут у Пријавору за Филиповић Ж.	Н 10 120 01	150,00
		Укупно МЗ:		
6.	Грабовац	Пут за Радојеве њиве	Н 08 209 01	135,00
		Мијатовића пут	Н 08 002 01	251,00
		Љубојевића пут - наставак	Н 08 206 01	20,00
		Урошевића пут - наставак	Н 08 210 04	139,00
		Пут према Томи Рајковићу	Н 08 211 01	110,00
		Пут за Чаниће	Н 08 267 01	354,00
		Укупно МЗ:		

7.	Јасенак	Вински пут	H 13 507 01	284,00
		Укупно МЗ:		284,00
8.	Конатице	Крстића пут	H 14 534 01	35,00
		Пут за Дишиће	H 14 140 01	102,00
		Пут за Росиће	H 14 142 01	103,00
		Пут за Станимировиће	H 14 148 01	173,00
		Укупно МЗ:		413,00
9.	Кртинска	Улица Трњаци к.бр. 5	H 15 113 01	134,00
		Улица пут за Прово к.бр. 6	H 15 116 01	54,00
		Улица Вишњица спој и Дубока бара	H 15 123 02	199,00
		Вишњичка к. бр. 8 (деда Лазин сокак)	H 15 120 01	60,00
		Вишњичка к. бр. 23 (Гољин сокак)	H 15 126 01	137,00
		Улица Повртарска	H 15 107 01	96,00
		Укупно МЗ:		680,00
10.	Мала Моштаница	Улица Селинска	H 17 217 01	117,00
		Улица Балканска	H 17 151 01	70,00
		Улица Дурмиторска	H 17 117 01	178,00
		Улица Раваничка	H 17 006 02-03	708,50
		Пут за цркву	H 17 216 02	67,30
		Укупно МЗ:		1.140,80
11.	Мислојин	Пут ка Радојичић Драгану	H 18 183 01	242,00
		Пут ка Филиповић Драгану	H 18 200 01	180,00
		Бачевица крак		119,00
		Укупно МЗ:		541,00
12.	Орашац	Пут за Јанковиће	H 20 104 02	231,00
		Пут од М. Николића до М.Микића	H 20 538 01	140,00
		Укупно МЗ:		371,00
13.	Пироман- Бровић	Пут од "Тедине рупаче" ка Раји Т.	H 21 119 01	274,00
		Пут ка Милосављевић Слободану	H 05 110 02	278,00
		Укупно МЗ:		552,00
14.	Пољане	Пут у Јаковљевића крају	H 22 134 03	185,15
		Брђански пут	H 22 001 03-05	130,00
		Укупно МЗ:		315,15
15.	Љубинић	Пут од Веље и Бере Илић ка ромима	H 16 001 06	241,00
		Пут од Милесе П. ка Милени Ф.	H 16 001 05	181,00
		Укупно МЗ:		422,00

16.	Ратари	Шабачки пут, последњи сокак десно	H 23 113 01	98,00
		Шабачки пут, последњи сокак лево	H 23 151 01	80,00
		Пут ка Лалету Ристићу	H 23 104 02	67,00
		Пут ка Ивановићима	H 23 105 01	132,00
		Укупно МЗ:		
17.	Скела	Део улице 56 родољуба код к.бр. 105	H 25 130 01	96,40
		Део улице Ж. Драг. ка Ж. Марковићу	H 25 133 01	112,00
		Део улице ЈНА ка Вери Радушки	H 25 201 01	62,00
		Део улице М. Бељинца ка Б. Софранићу	H 25 126 01	94,00
		Улица Светислава Јовановића	H 25 198 01	89,20
		Део улице 56 родољуба ка М. Пирковићу	H 25 122 01	160,00
		Укупно МЗ:		
18.	Стублине	Пут поред Зорана Грчића	H 26 159 01	264,00
		Пут за шарену чесму	H 26 160 01	180,00
		Укупно МЗ:		
19.	Трстеница	Пут од Ж. Вукосављевића до Д. Живановића	H 27 003 01	208,00
		Пут према Божовићима	H 27 146 01	213,00
		Укупно МЗ:		
20.	Уровци	Пут ка Јовичић Саши	H 28 147 01	104,00
		Пут ка Трајковски Стојчету	H 28 146 01	84,50
		Пут ка Гајић Зорану	H 28 149 01	50,00
		Пут ка Слоби Изгаревићу	H 28 152 01	206,00
		Укупно МЗ:		
21.	Ушће	Улица Дуго поље	H 29 133 01	298,00
		Део улице Горјача	H 29 118 02-03	192,00
		Укупно МЗ:		
22.	Велико Поље	Пут за Станковце	H 06 006 03	380,00
Укупно МЗ:			380,00	
23.	Вукићевица	Пут за школу	H 07 123 01	54,00
		Пут за Светоплика Марковића	H 07 115 02	179,00
		Пут за Гајиће	H 07 109 01	121,50
		Укупно МЗ:		
24.	Забрежје	Улица Савска код к.бр. 192	H 11 211 02	43,00
		Улица Савска код к.бр. 109	H 11 206 01	137,00
		Пут за фабрику воде	H 11 213 01	210,00
		Укупно МЗ:		

25.	Звечка	Улица 32-га - непарна страна	H 12 132 01	293,00
		Улица Чедо Тодоровића	H 28 533 01	1.378,50
			Укупно МЗ:	1.671,50
			Укупно све МЗ:	14.730,55

НАПОМЕНА:

На путу у Швабића крају у МЗ Дражевац су обустављени радови због нерешених имовинско-правних односа (урађени су само земљани радови)

На Винском путу у МЗ Јасенак су урађени само земљани радови и слој од ДКА 0-63 мм

A.8. Услуге мониторинга за испитивање отпадне шљаке

Након спроведеног поступка јавне набавке са Извођачем радова "Институт за заштиту на раду" АД из Новог Сада је потписан Уговор број 4381 од 29.11.2016. године.

Сходно потписаном Уговору на пробном пољу у МЗ Звечка, улица Драге Вуковића Корчагина, извршено је испитивање утицаја уграђене отпадне шљаке на земљиште и подземне воде у "пролећном циклусу".

Са овим испитивањем је завршен петогодишњи циклус и Извештај је достављен надлежном Министарству.

A.10. Радови по инспекцијским налозима на некатегорисаним путевима

Р.бр.	Катастарска општина (МЗ)	Назив пута (улице)
1.	Мала Моштаница	Улица Раваничка (H 17 006 03) (Санирање оштећеног коловоза од туцаника у виду рула и улегнућа где се задржава атмосфер. вода) Радови изведени по решењу број 347-811/2017. од 16.03.2017. године
2.	Дудови	Пут за Забран (H 19 501 02) (Уклањање постојећег урушеног пропуста и постављање новог пропуста). Радови изведени по решењу број 355-61/2017. од 22.03.2017. године
3.	Кртинска	Улица Повртарска (H 15 107 01) (Санирање дела тротоара ради решавања проблема одвођења атмосфер. вода). Радови изведени по решењу број 355-1000/2017. од 20.04.2017. год.
4.	Грабовац	(Постављање недостајуће и замена неодговарајуће вертикалне саобраћајне сигнализације на пружним прелазима). Радови изведени по решењу број 347-1976/2017. од 29.05.2017. године
5.	Ушће	Пут за Дуго поље (H 29 133 01) (Израда недостајућих банкина). Радови изведени по решењу број 347-2524/2017. од 14.07.2017. год.

A.11. Периодично одржавање некатегорисаних путева – ојачање коловозне конструкције по посебном програму

Након спроведеног поступка јавне набавке са Извођачем радова "ШУМАДИЈАПУТ" д.о.о. из Рипља је склопљен Уговор број 3615 од 23.10.2017. године . Због неповољних временских услова крајем 2017. године, предвиђени радови на периодичном одржавању некатегорисаних путева су пребачени за реализацију у 2018. години.

РЕКАПИТУЛАЦИЈА РАДОВА НА НЕКАТЕГОРИСАНИМ ПУТЕВИМА :

Р.бр.	Врста изведених радова	Дужина (м)
1.	АСФАЛТИРАЊЕ НЕКАТЕГОРИСАНИХ ПУТЕВА	16.326,55
A.4.	Машинско пресвлачење оштећених деоница - 1.596,00 м	
A.6.	Ојачање коловозне конструкције - 14.730,55 м	
2.	ПРИПРЕМА ЗА АСФАЛТИРАЊЕ НЕКАТЕГОРИСАНИХ ПУТЕВА	27.925,00
A.3.	Пресипање туцаником и струганим асфалтом - 5.475,00 м	
A.3.1.	Насипање равним шљунком - 22.450,00 м	
3.	УРЕЂЕЊЕ АТАРСКИХ ПУТЕВА	13.108,00
A.1.	Редовно уређење атрских путева - 8.549,00 м	
A.1.1.	Уређење по програму Секретаријата за пољопривреду - 4.559,00 м	
4.	УРЕЂЕЊЕ ЗЕМЉИШНОГ ПОЈАСА НЕКАТЕГОРИСАНИХ ПУТЕВА	356.563,00
A.3.2.	Сечење шибља и растиња - 323.060,00 м	
A.3.3.	Копање канала уз некатегорисане путеве - 33.503,00 м	
	УКУПНО	418.922,55

Списак катастарских парцела које су кроз поступак солемнизације пред јавним бележником преведене из приватне у јавну својину

Током 2017. године извршена је солемнизација великог броја изјава у којима су се власници приватних парцела одрекли истих у корист Републике Србије.

На територији ГО Обреновац, из приватне у јавну својину, преведено је четрдесет и пет катастарских парцела и то:

- у Баричу - 15 парцела
- у Јасенку - 1 парцела
- у Скели - 2 парцеле
- у Кртињској - 3 парцеле
- у Мислојину - 4 парцеле
- у Звечкој - 9 парцела
- у Дражевцу - 2 парцеле
- у Ратарима - 1 парцела
- у Орашцу - 1 парцела
- у Великом Пољу - 5 парцела
- у Вукићевици - 1 парцела
- у Стублинама - 1 парцела.

СПИСАК ПАРЦЕЛА СА ОКОНЧАНИМ ПОСТУПЦИМА ОДРИЦАЊА

Р.бр.	Катастарска општина	Број катастарске парцеле
1.	Барич	КП 821/1
		КП 1201/7
		КП 1061/4
		КП 389/4
		КП 832
		КП 391/1
		КП 391/4
		КП 620/16
		КП 845/3
		КП489/3
		КП 490/5
		КП 490/7
		КП 1056/10
		КП 1055/7
КП 841/13		
2.	Јасенак	КП 695/2
3.	Скела	КП 1956/16
		КП 1956/21
4.	Кртинска	КП 214
		КП 220/3
		КП 446/2
5.	Мислојин	КП 1226/10
		КП 1225/5
		КП 292/8
		КП 292/16
6.	Звечка	КП 2312
		КП 2374
		КП 1794
		КП 2973
		КП 13/3
		КП 2324
		КП 2973/4
		КП 13/3
КП 1461		
7.	Дражевац	КП 37/4
		КП 39/2
8.	Ратари	КП 141
9.	Орашац	КП 1139/2
10.	Велико Поље	КП 2312
		КП 730/2
		КП 730/9
		КП 730/12
		КП 2356
11.	Вукићевица	КП 340
12.	Стублине	КП 1887
13.	Мала Моштаница	КП 190/16
		КП 190/28

Б. ГРАДСКЕ УЛИЦЕ И ТРОТОАРИ

Б.1. Бициклическо пешачке стазе

Б.1.1. Изградња бициклическо пешачке стазе уз Улицу А. Симовића и од Перила до Забрана

Бициклическо пешачка стаза уз улицу Аце Симовића

Радови на преосталом делу друге фазе Пројекта, уговорени су са извођачем „Колубара Грађевинар“ из Лазареваца кроз два уговора.

У 2017-тој години урађен је део пројектоване стазе у дужини од 1005,00 метара и ширине 3,10 метара.

Овим радовима завршен је комплетан пројекат бициклическо пешачке стазе од моста на каналу „Купинац“ до улице Савске у Забрежју у укупној дужини од 2562,00 метра, започет крајем 2015-те године.

Бициклическо пешачка стаза од Перила до Забрана

ЈП за изградњу је израдило Идејно решење на основу којег су добијени локацијски услови. Дужина стазе је 1924,00 метара, ширине 3,50 метара и пројектована је на круни савског одбрамбеног насипа. У току је израда пројекта за грађевинску дозволу у складу са добијеним условима.

Б.2. Улица поред цркве у Белом Пољу

ЈП за изградњу Обреновца је израдило идејно решење на који су добијени локацијски услови, а затим Пројекат за грађевинску дозволу. Техничку контролу пројекта извршила је фирма „Андзор“ из Новог Сада. На урађену техничку документацију од надлежног општинског органа добијена је грађевинска дозвола.

Саобраћајница је укупне дужине 150 метара са тротоарима и паркирањима у једном делу. Реализација радова је предвиђена за 2018 год.

Б.3. Реконструкција улице Ђачког Батаљона

Б.3.1 Техничка документација кишне канализације у улици Ђачког батаљона.

У ранијем периоду су добијене грађевинске дозволе за изградњу кишне канализације у улици Ђачког Батаљона друга и трећа фаза. За прву фазу – веза улице Ђачког Батаљона са каналом Стара Тамнава као главним реципијентом, кроз услове имаоца јавних овлашћења – СРБИЈА ВОДЕ су захтевале израду хидролошке студије комплетног слива. Након опредељења средстава кроз програм рада, ЈП за изградњу је уговорило израду студија за сливна подручја Старе Тамнаве и канала Купинац. Ове хидролошке студије су урађене са институтом Јарослав Черни као најповољнијим понуђачем и прослеђене надлежним институцијама. Након овога је уследио захтев Србија вода да се за деоницу прикључења уради допуна са детаљнијим сагледавањем могућности прикључења. Ова допуна је уговорена са истим обрађивачем, у току је њена израда и очекује се завршетак током фебруара 2018 год.

Б.3.2 Техничка документација кишне канализације у ул. Милоша Обилића са црпном станицом

Добијени су локацијски услови за изградњу кишне канализације у улици Милоша Обилића са црпном станицом.

Уговор за израду техничке документације црпне станице кишне канализације у ул. Милоша Обилића потписан је са Бироом за пројектовање „Водопроект“ из Сремске Митровице. Извршилац је израдио техничку документацију у року. Техничку контролу документације је извршио „Шидпројект“ д.о.о. из Шида. Добијена је грађевинска дозвола број 351-740/2017 од 22.05.2017 године.

Б.3.3. Реконструкција улице

Техничку документацију је урадило пројектантско предузеће „ИМ пројект“ из Београда. На пројектно решење добијено је одобрење за изградњу. Дужина саобраћајнице је 1200 метара (од тзв. „црне тачке“ на државном путу до улице Момчила Калајића) а ширина коловоза је 7,00 метара.

V. ИЗГРАДЊА, РЕКОНСТРУКЦИЈА И ОДРЖАВАЊЕ ЈАВНОГ ОСВЕТЉЕЊА СА УТРОШКОМ ЕЛЕКТРИЧНЕ ЕНЕРГИЈЕ

V.1. Рационализација, побољшање и управљање постојећим јавним осветљењем

Спроведен је поступак јавне набавке и изабран извођач „Elektro energy“ д.о.о. са којим је потписан уговор број 966 од 28.03.2017. године. Радови су у потпуности реализовани. Укупно је реализовано: уградња уређаја за уштеду електричне енергије – 2 комада, уградња мерно-командних ормана – 8 комада, замена светиљки са живиним извором светлости снаге 125W са светиљкама са натријумовим извором светлости снаге 70W – 290 комада, доградња нових светиљки са натријумовим извором светлости снаге 70W – 300 комада и уградња бетонских стубова – 20 комада. Дограђена је мрежа јавног осветљења у дужини од 10500м.

Спроведен је поступак јавне набавке и изабран извођач „Elektro energy“ д.о.о. са којим је потписан уговор број 3293 од 20.09.2017. године. Радови су реализовани делимично. Укупно је до сада реализовано: уградња уређаја за уштеду електричне енергије – 2 комада, уградња мерно-командних ормана – 2 комада и замена светиљки са живиним извором светлости снаге 125W са светиљкама са натријумовим извором светлости снаге 70W – 200 комада.

V.2. Редовно одржавање јавног осветљења

V.2.1. Услуга монтаже и демонтаже

Спроведен поступак јавне набавке, изабран извођач „Манес“ д.о.о. и потписан уговор број 967 од 28.03.2017 године.

У току године, на основу радних налога датих од стране електро службе, вршено је редовно одржавање јавног осветљења. Замењено је 995 сијалица, 22 светиљке, 567 пригушница, 516 упаљача, 201 сијалично грло, 17 МТК уређаја, 16 металних и 41 бетонски стуб. Уграђено је 13 рефлектора. Извршена је реконструкција и поправка постојеће надземне мреже јавног осветљења у дужини од 1983 метра и подземне у дужини од 244м. Урађено је 358 интервенција у команди јавног осветљења.

V.2.2. Набавка потребног материјала

За набавку материјала за редовно одржавање јавног осветљења спроведена су два поступка јавне набавке и потписана су два уговора и то:

- Уговор број 834 од 20.03.2017 године са фирмом „Сорти опрема“ из Београда на износ од 3.393.214,00 динара без ПДВ-а односно 4.071.856,80 са ПДВ-ом. Опрема је испоручена у складу са уговором, али је због кашњења у испоруци једног дела опреме испоручиоцу урачуната уговорена казна
- Уговор број 3466 од 06.10.2017 године са фирмом „Mak trade group“ из Београда на износ од 647.550,00 динара без ПДВ-а односно 777.060,00 са ПДВ-ом. Опрема је испоручена у складу са уговором.

V.8. Изградња мреже јавног осветљења

V.8.1. Изградња мреже јавног осветљења у улици Савска у МЗ Ушће

Спроведена је јавна набавка и потписан уговор са „Elektro energy“ д.о.о. Земун број 1284 од 18.04.2017. године на износ од 1.154.200,00 динара без ПДВ-а односно 1.385.040,00 са ПДВ-ом. Радови изведени у потпуности и у уговореном року. Укупно постављено: 22 бетонска стуба, 22 светиљке и 880м надземне мреже јавног осветљења.

V.8.2. Изградња мреже јавног осветљења у улици Вашариште

Спроведена је јавна набавка и потписан уговор број 3089 од 01.09.2017. године са фирмом „Liks elektro“ д.о.о. из Уба на износ од 1.028.875,00 динара без ПДВ-а односно 1.234.650,00 са ПДВ-ом. Радови изведени у потпуности и у уговореном року. Укупно постављено: 8 металних стубова, 8 светиљки и 313м подземне мреже јавног осветљења.

V.8.3. Изградња мреже јавног осветљења у делу насеља Старо игралиште

Спроведена је јавна набавка и потписан уговор број 2472 од 12.07.2017. године са фирмом „Luks elektro“ д.о.о. из Уба на износ од 1.095.770,00 динара без ПДВ-а односно 1.314.924,00 са ПДВ-ом. Радови изведени у потпуности и у уговореном року. Укупно постављено: 10 металних стубова, 8 светиљки, 4 рефлектора за осветљење игралишта и 342м подземне мреже јавног осветљења.

V.8.4. Изградња мреже јавног осветљења пута ка Забрану

Спроведена је јавна набавка и потписан уговор број 3347 од 25.09.2017. године са фирмом „Luks elektro“ д.о.о. из Уба на износ од 2.019.700,00 динара без ПДВ-а односно 2.423.640,00 са ПДВ-ом. Радови изведени у потпуности и у уговореном року. Укупно постављено: 21 металних стубова, 21 лед светиљки и 684м подземне мреже јавног осветљења.

V.8.5. Изградња мреже јавног осветљења дела насеља Ројковац

Спроведена је јавна набавка и у току је потписивање уговора. Радови ће бити реализовани у 2018 години.

V.8.6. Изградња мреже јавног осветљења дела Улице Равногорске

Спроведена је јавна набавка и потписан уговор број 4336 од 13.12.2017. године са фирмом „Luks elektro“ д.о.о. из Уба на износ од 735.975,00 динара без ПДВ-а односно 883.170,00 са ПДВ-ом. Радови изведени у потпуности и у уговореном року. Укупно постављено: 6 металних стубова, 6 светиљки и 220м подземне мреже јавног осветљења. Премештен 1 метални стуб и 1 светиљка.

ЈАВНО ОСВЕТЉЕЊЕ НА ТЕРИТОРИЈИ ОПШТИНЕ ОБРЕНОВАЦ - РЕАЛИЗАЦИЈА У ПЕРИОДУ 01.01.-31.12.2017. ГОДИНЕ

Редни број	Месна заједница	Број нових светилњки (ком)	Број нових ЛЕД светилњки (ком)	Број замењених светилњки НАО (ком)	Број дограђених металних стубова (ком)	Број дограђених бетонских стубова (ком)	Број дограђених МКО јавног осветљења на стубу (ком)	Број дограђених МКО јавног осветљења на темељу (ком)	Број дограђених уређаја за уштеду ел.ен. (ком)	Број дограђених рефлектори (ком)
1	Бело гаље	9	0	0	0	1	1	0	0	0
2	Балвац	9	0	0	0	0	0	1	1	0
3	Барич	12	0	30	0	1	1	0	0	0
4	Брсвић	6	0	0	0	0	0	0	0	0
5	Дражевац	16	0	32	0	8	0	0	0	0
6	Дрен	11	0	0	0	0	0	0	0	0
7	Дудови	16	21	0	32	1	0	0	0	2
8	Грбовоцац	11	0	0	0	4	0	0	0	2
9	Јасе-нак	18	0	0	0	4	1	0	0	0
10	Копатица	8	0	164	0	5	0	0	0	0
11	Кртинска	12	0	110	0	0	0	0	0	0
12	Љубилић	8	0	0	0	0	1	0	0	0
13	Мала Моштаница	4	0	0	0	4	0	0	0	0
14	Мисловик	5	0	0	0	0	0	0	0	0
15	МЗ II	19	0	6	10	7	0	1	0	4
16	МЗ III	16	0	0	18	0	0	0	0	4
17	Орашац	5	0	0	0	3	0	0	0	0
18	Пироман	9	0	0	0	0	0	0	0	0
19	Пољана	12	0	0	0	6	1	0	0	0
20	Ратари	25	0	0	0	4	0	0	0	0
21	Резак	10	0	0	6	0	0	0	0	2
22	Села	6	0	0	0	4	0	0	0	0

23	Стублине	9	0	0	0	0	0	0	0	0	0	0	0	0	0	0	0	0	0
24	Трстелица	12	0	0	0	0	0	0	0	0	0	0	0	0	0	0	0	0	0
25	Уроци	3	0	110	0	0	0	0	0	0	0	0	0	0	0	0	0	0	0
26	Ушаће	32	0	0	0	0	0	0	0	0	0	0	0	0	0	0	0	0	0
27	Велико поље	7	0	0	0	0	0	0	0	0	0	0	0	0	0	0	0	0	0
28	Вукићелица	10	0	0	0	0	0	0	0	0	0	0	0	0	0	0	0	0	0
29	Забрежје	10	0	0	0	0	0	0	0	0	0	0	0	0	0	0	0	0	0
30	Завича	8	0	50	0	0	0	0	0	0	0	0	0	0	0	0	0	0	1
УКУПНО:		338	21	502	50	96	10	6	4	15	2	2	1	2	2	1	2	2	15

УРЕЂЕЊЕ ВОДОТОКОВА

Г.1. Изградња моста на спојном каналу

Техничку документацију је израдио Јавно предузеће за изградњу Обреновца. Техничку контролу документације је извршило „Хармонија пројект“ д.о.о Ваљево. Уговор за изградњу моста на спојном каналу потписан је са „Ведеоаџиа“ д.о.о. из Београда дана 19.09.2017 године. Рок за реализацију Уговора је 60 календарских дана. Извођач је уведен у посао 16.10.2017 године. Пешачки мост је дужине 12.70 м и ширине 2м. Конструкција моста је од челичних носача. Сви радови на изградњи пешачког моста преко Спојног канала су завршени у року.

Г.3. Израда хидролошке студије сливних подручја на територији ГО Обреновац – II фаза

Уговор је потписан са Институтом за водопривреду „Јарослав Черни“ АД Београд, прва фаза дана 24.02.2017 године. Рок за достављање документације је 45 календарских дана. Извршилац услуге је уведен у посао 01.03.2017 године. Даном 13.04.2017 извршилац услуге је предао хидролошку студију слива канала Старе Тамнаве и слива канала Купинац. Услуге су завршене у року.

Уговор је потписан са Институтом за водопривреду „Јарослав Черни“ АД Београд, друга фаза дана 11.04.2017 године. Рок за достављање документације је 45 календарских дана. Извршилац услуге је уведен у посао 03.05.2017 године. Даном 06.06.2017 године извршилац услуге је предао хидролошку студију слива канала Забрешке ливаде. Услуга је завршена у року.

Г.4. Уређење канала Купинац од Фрушкогорске до Рваћанске - усаглашавање техничке документације

Уговор за израду техничке документације је потписан са Институтом за водопривреду „Јарослав Черни“ АД Београд у преговарачком поступку, након добијања сагласности Управе за Јавне набавке.

Извршилац посла је уведен у посао 21.02.2017 године, а услуга је завршена 17.05.2017 године.

Извршилац је сву документацију завршио у року.

Добијено је Решење за извођење радова број 351-719/2017 од 19.05.2017 године.

Сва завршена документација је званично предата управљачу овог објекта – Србијаводама.

Д.1. Уређење локације бањског комплекса

Уређење терена бањског комплекса планирано је кроз три фазе:

1. Фаза - уређење простора око тушева с дечијим игралиштем и теретаном на отвореном;
2. Фаза - изградња базена са бањском водом и пратећим садржајима и
3. Фаза - изградња приступне саобраћајнице, паркинг простора и платоа око објекта СПА центра у изградњи.

Пројекте за грађевинску дозволу и Пројекте за извођење за прву и другу фазу уређења терена урадио је Привредно друштво „БГ Пројект студио“ д.о.о из Београда са подизвођачем „Белинг“ д.о.о. из Чачка.

Пројекте за грађевинску дозволу и Пројекте за извођење за трећу фазу уређења терена радило је Јавно предузеће за изградњу Обреновца.

У току прве половине 2017. године завршена је израда свих уговорених пројеката за Прву и другу фазу уређења терена, Пројеката за грађевинску дозволу и Пројеката за извођење радова. На основу израђене техничке документације добијене су за прву фазу уређења терена Грађевинска дозвола и Пријава радова, а за Другу фазу уређења терена само Грађевинска дозвола.

Прва фаза уређења терена је реализована током 2017. године на терену, на основу расписаног отвореног поступка јавне набавке.

Уговор за извођење радова је потписан са ПД „Пештан“ д.о.о. Дражевац. Извођач радова је уведен у посао 15.05.2017 године, а радови су завршени 07.08.2017. године.

А) Радови на спољњем уређењу:

- формирање, према пројектном решењу, земљаних насипа, насипа од песка и туцаника (зоне објеката)
- плато у зони тушева и поплочавање
- израда приступног платоа са поплочавањем (380м²),
- израда приступних рампи, степеништа, бетонирање дечијег игралишта

Б) Грађевинско-занатски радови:

- изградња санитарних објеката (2 женска и 2 мушка), укупне бруто површине 30м²
- изградња тушева блок Ц - 1 комад, површине 15,55м²
- изградња тушева блок Д - 2 комада, бруто површине 26,60м²,
- изградња блока Е (тоалет, туш за инвалиде и техничка просторија), бруто површине 29,30м²,
- укупна површина изграђених објеката на овој локацији је око **101,10 м²** бруто површине
- изградња слободностојећих зидова 4 комада. 2 зида су $L=2,7$ м, трећи зид је дужине 3,6 м а четврти зид је $L=4,5$ м. Сви зидови су висине 2,2м, и служе за уграђивање клупа за седење

Г) Хидротехнички радови

- изградња водоводне мреже према пројектној документацији са привременим прикључком у шахти код насеља Тополице, укупне дужине 122 м
- Изградња мреже бањске воде до тушева са повезивањем на бунаре, укупне дужине 57,08 м
- Изградња кишне канализације – измењена пројектна документација уз сагласност пројектанта
- Изградња фекалне канализације – измењена пројектна документација уз сагласност пројектанта

Укупна дужина изведене кишне и фекалне канализације је 113,64 м.

- Уговор за израду дечијег игралишта је потписан са „РЕЈКОМ“ д.о.о. Београд. Радови су извођени у периоду од 22.11.2017 до 04.12.2017 године и завршени су у уговореном року. Изведено је ливење гуме подлоге за дечије игралиште, површине 140,0 м² и уграђивање дечијих реквизита (љуљашка и клацкалица)

Д.5. Усаглашавање техничке документације парка на локацији Сава - Ројковац

Завршена је комплетна документација, добијена је грађевинска дозвола и комплетна документација предата ГО Обреновац.

Д.8. Израда елабората о резервама термалне воде за потребе бањских бушотина у Обреновцу

Уговор за израду Елабората је потписан са „Веоговаца“ д.о.о. из Београда дана 10.10.2017 године. Рок за реализацију уговора је 18 месеци. Услуга је у току. Овај елаборат је основ за добијање експлоатационог прва на датим бањским бушотинама.

Д.9. Уређење терена - одводњавање дела насеља Старо игралиште

Уговор за радове на одводњавању дела насеља Старо игралиште потписан је са СЗГР „Градња“, Драгољуб Косорић. Рок за реализацију уговора је 20 календарских дана. Почетак извођења радова је 20.11.2017 године. Радови су завршени у року 30.11.2017 године.

Б. УСТАНОВЕ И ОСТАЛИ ОБЈЕКТИ

Б.1. Реконструкција и адаптација објекта Старе Општине

ПРОЈЕКАТ ЗА РЕКОНСТРУКЦИЈУ И ДОГРАДЊУ СТАМБЕНОГ ОБЈЕКТА СА ПРЕНАМЕНОМ У МУЛТИФУНКЦИОНАЛНИ ГРАДСКИ ЦЕНТАР НА КП 610/1 КО ОБРЕНОВАЦ УРАДИЛО ЈП ЗА ИЗГРАДЊУ ОБРЕНОВЦА

У току 2016. године завршен је рад на изради техничке документације за реконструкцију и доградњу објекта Старе општине, односно пројекат за реконструкцију и доградњу стамбеног објекта са пренаменом у мултифункционални градски центар на КП 610/1 КО Обреновац.

На израђену и одобрену техничку документацију добијено је Решење о Грађевинској дозволи 29.09.2016. године.

22.05.2017. године за предметни објекат добијена је Потврда о пријави радова.

Из средстава буџета за 2017. годину опредељен је износ за изградњу темеља и подрума новопроектваног објекта завршно са изградњом плоче изнад подрума и подне плоче изнад плитких темеља дворишног дела објекта. Током марта и априла 2017. године спроведен је поступак јавне набавке кроз отворени поступак за избор извођача радова. На основу спроведеног поступка за Извођача радова изабран је Живота Митровић, предузетник ГПР „Градња коп“ Седлари. Извођач радова је у посао уведен 06.06.2017. године.

Укупна бруто површина подрумских просторија је 128 м². Укупна површина подне плоче на нивоу терена је 136 м². Уговорени радови завршени су 24.10.2017. године. По хитном поступку изведени су и радови на изградњи дела зида приземља објекта Старе општине непосредно уз објекат Управе за трезор ради обезбеђења његове стабилности. Извођач радова, по хитном поступку, је било ПД „Пештан“ д.о.о из Дражевца. Уговорени радови по хитности а на основу сагласности Управе за јавне набавке и средстава завршени су 07.11.2017. године.

Б.2. Изградња спортске сале Грабовац

Сви радови на изградњу спортске Сале у Грабовцу завршени су 2016. године. Почетком 2017. године током јануара и фебруара извршена је примопредаја радова са Извођачем радова, а током априла 2017. године завршена је и протоколарна примопредаја изведених радова са оснивачем ГО Обреновац и крајњим корисником ОШ Грабовац.

Б.3. Прва Обреновачка школа Обреновац – повезивање на нову ТС

Радови извршени у потпуности. Извршен преглед мерне групе и објекат пуштен под напон. Искључено је привремено решење напајања сале.

Б.4. Реконструкција и адаптација објекта Стара Бања

Техничку документацију за пренамену стамбених објеката у јавно градско купатило са минералном водом и реконструкцију и доградњу истих на КП 606/3 КО ОБРЕНОВАЦ урадило је ЈП ЗА ИЗГРАДЊУ ОБРЕНОВЦА

Током 2017. године реализовани су грађевински, грађевинско-занатски и радови на инсталацијама водовода и канализације, електро-инсталацијама и термотехничким инсталацијама на објекту Ламеле Б комплекса Старе бање, без простора котларнице. Површина објекта која је реконструисана износи 262 м².

На основу одобрене техничке документације, односно Пројеката за грађевинску дозволу добијено је Решење о грађевинској дозволи 24.10.2016. године.

Грађевинска дозвола предвидела је фазну изградњу објекта. 07.02.2017. године за извођење радова на објекту добијена је потврда о пријави радова.

Током децембра месеца 2016. године, спроведен је отворени поступак јавне набавке за избор Извођача радова на основу финансијских средстава које је определило Министарство трговине туризма и телекомуникација. За извођача радова изабрано је ПД „Пештан“ д.о.о из Дражевца. По овом уговору Извођач радова је уведен у посао 17.02.2017. године.

Због појаве непредвиђених околности и радова који су се морали извести како би се реализовао основни уговор, током извођења радова по овом уговору, спроведена су два преговарачка поступка без објављивања позива, за јавну набавку непредвиђених радова, уз претходно прибављање сагласности Управе за јавне набавке.

Први преговарачки поступак ПП1/2017 спроведен је током априла 2017. године. Овај уговор је окончан 30.04.2017. године.

Други преговарачки поступак ПП2/2017 спроведен је током јуна 2017. године. Овај уговор је окончан 10.07.2017. године.

У буџету за 2017. годину ГО Обреновац определила је део средстава на основу којих је расписан нови отворени поступак јавне набавке за избор Извођача радова за део првобитно неуговорених занатских радова. По овом поступку, као Извођач радова изабрано је ПД „Пештан“ д.о.о. Дражевац. По овом уговору Извођач радова је уведен у посао 29.05.2017. године, а уговорени радови су завршени 25.07.2017. године.

Протоколарна примопредаја изведених радова са оснивачем ГО Обреновац и крајњим корисником ЈКП „Обреновац“ извршена је 10.11.2017. године

Предмет интервенције је био објект Б. Радови су изведени на следећим врстама инсталација: главни мерни орман комплетног објекта са напојним каблом, унутрашња електро инсталација јаке и слабе струје, разводни ормани, темељни уземљивач, измештање постојећих 10 и 1 кВ каблова и громобранска инсталација.

Ђ.5. Реконструкција и адаптација објекта котларнице у Старој бањи

Техничку документацију реконструкције и адаптације објекта котларнице у старој бањи је урадило ЈП ЗА ИЗГРАДЊУ ОБРЕНОВЦА.

Након добијања грађевинске дозволе и спровођења отвореног поступка јавне набавке, извршен је избор најповољнијих понуђача за грађевинске, машинске и електро радове. Са најповољнијим понуђачима су потписани уговори у 12-ом месецу 2017 год.. Радови ће започети у 2018 год.

Ђ.6. Повезивање бунара на локацији Стере Бање и израда аутоматике

Спроведен је отворени поступак јавне набавке за избор најповољнијег извођача и извршен избор. Са најповољнијим понуђачем потписан је уговор у 12-ом месецу. Радови ће започети у 2018 год.

Ђ.7. Спортска сала Скела

Током новембра 2017. године урађено је Идејно решење за изградњу спортске сале у ОШ „Никола Тесла“ Скела. Током децембра 2017. године поднет је захтева за Локацијске услове. Бруто површина новопроектваног објекта је 799 м2.

Техничку документацију ради ЈП за изградњу Обреновца уз ангажовање недостајућих кадрова (машински пројекат, противпожарни пројекти, пројекти дојаве пожара, план превентивних мера.....).

3.9.1.5. Набавка радних машина

Јп за изградњу Обреновца је извршило набавку две радне машине са прикључцима за одржавање некатегорисаних путева како, у редовном одржавању тако и одржавању у зимским условима.

ИЗВЕШТАЈ О РЕАЛИЗАЦИЈИ ЈАВНИХ НАБАВКИ ДО 31.12.2017. ГОДИНЕ

У циљу реализације Програма пословања, финансијског плана и плана набавки ЈП за изградњу Обреновца је до 31.12.2017. године спровело:

- 28 отворених поступака (1 поступак услуга, 1 поступак добара и 26 поступака радова) од чега ће 1 уговор за радове на изградњи мреже јавног осветљења дела насеља Ројковац бити потписан у јануару 2018. године, по истеку рока за заштиту права понуђача,
- 4 преговарачка поступка без објављивања позива за подношење понуда,
- 33 поступака јавних набавки мале вредности (7 поступака добара, 5 поступака радова и 21 поступак услуга),
- обустављен је 1 отворени поступак и 4 поступка мале вредности

ВАНПРОГРАМСКЕ АКТИВНОСТИ

E 1.1. Преглед урађене пројектне документације

1. Пројекат саобраћаја и саобраћајне сигнализације за грађевинску дозволу уређења Бањског комплекса на КП 1072/5 и 1074/2 КО Обреновац - трећа фаза
2. Пројекат саобраћаја и саобраћајне сигнализације за грађевинску дозволу саобраћајно урбанистичких блокова 4/2 и 4/1 на КП 641/4, 1585/26, 2210, 2185 и 647/5 КО Обреновац
3. Елаборат уређења некатегорисаних (атарских) путева на подручју Градске општине Обреновац
4. Главни пројекат привремене саобраћајне сигнализације за време извођења радова на реконструкцији примарне мреже и дела секундарне мреже ТП Палеж, ул. М. Обреновића, КП 642/1, 388 и 389 КО Обреновац, на делу ул. М. Обреновића од к. броја 1 до к.броја 123
5. Главни пројекат привремене саобраћајне сигнализације за време извођења радова на реконструкцији и изградњи дела секундарне мреже, ул. М. Обреновића, од к. броја 110 до к. броја 124, КП 1585/30, 606/3, 610/1, 615/1, 617/1, 619, 620/2, 621, 623/1 и 622/2 КО Обреновац
6. Главни пројекат привремене саобраћајне сигнализације за време извођења радова на санацији и изградњи примарне мреже од ТП 28 до ТП 31, на делу улица Краља Милутина, Црвеног крста, Цара Душана, Војводе Бојовића, Немањина и Браће Голубовић
7. Главни пројекат привремене саобраћајне сигнализације за време извођења радова на санацији и изградњи примарне мреже и дела секундарне мреже од ТП 31 до ТП 34 А, на делу улице Немањина - КП 431/7 КО Рвати
8. Идејно решење извођења радова на изградњи пешачке стазе на делу улице Раденка Ранковића, КП 1594 КО Обреновац
9. Идејно решење за изградњу пешачке стазе између улица М. Обреновића и мајора Н.Тепавца (поред "Југодрва"), КП 592/1 КО Обреновац
10. Елаборат привремене измене режима саобраћаја у делу улица М.Обреновића, Вашариште, С. Поповића Гембеша и мајора Тепавца у Обреновцу, за време манифестације "Петровдански ваљар"
11. Оперативни програм санације (ојачање коловозне конструкције) некатегорисаних путева на подручју Градске општине Обреновац
12. Главни пројекат привремене саобраћајне сигнализације за време извођења радова на изградњи примарне и секундарне мреже топловода ТП 3 24 - на делу улице Савска
13. Елаборат привремене измене режима саобраћаја у делу улица М.Обреновића, В.Мишића, В.Караџића и Кнеза Михајила - "Међународни сусрети у Обреновцу"
14. Идејно решење бицикличко-пешачке стазе Забран - Перило - саобраћајни део
15. Главни пројекат привремене саобраћајне сигнализације за време извођења радова на изградњи 1 кV мреже јавног осветљења у улици Вашариште у Обреновцу
16. Елаборат привремене измене режима саобраћаја у делу улица М.Обреновића, Вашариште, С.Поповића Гембеша, Мајора Тепавца и Краља Петра I за време одржавања манифестације "Крстовдански ваљар"
17. Елаборат за постављање информационе табле са изменљивим садржајем са уграђеним доплер радаром у улици Краља Александра I код к.бр. 22 у Обреновцу
18. Елаборат за постављање информационе табле са изменљивим садржајем са уграђеним доплер радаром у улици Краља Александра I код СКЦ Обреновац
19. Идејно решење за изградњу пешачке стазе и паркинга унутар црквеног дворишта цркве "Свете Недеље Великомученице" на К.П. 186/6 КО Мала Моштаница

20. Идејно решење за изградњу проширења коловоза у улици Чедо Тодоровића на К.П. 4878, 4679, 4882 и 4896 КО Звечка, ради мимоилажења возила
21. Пројекат саобраћаја и саобраћајне сигнализације за грађевинску дозволу бањског комплекса - III Фаза
22. Оперативни програм санације оштећених делова тротоара на градским саобраћајницама у Обреновцу
23. Оперативни програм санације (ојачање коловозне конструкције) некатегорисаних путева на територији ГО Обреновац - други део
24. Технички опис и попис радова за инвестиционо одржавање дела објекта Геронтолошког центра и огранка градског завода за плућне болести и туберкулозу у Обреновцу. По захтеву Градске општине Обреновац урађен је Технички опис и попис радова за инвестиционо одржавање дела објекта у којем је смештен Огранак градског завода за плућне болести и туберкулозу у Обреновцу. На основу ове техничке документације је добијено Решење којим се одобравају радови на инвестиционом одржавању. Документација са добијеним Решењем је предата Градском заводу за плућне болести и туберкулозу.
25. Пројекат парцелације КП 312/2 КО Барич (Формирање грађевинске парцеле Обданишта у Баричу) Урађен пројекат парцелације. Добијена Потврда Одсека за урбанизам и заштиту животне средине за исти. Спроведена парцелација у Републичком геодетском заводу – Служби за катастар непокретности Обреновац.
26. Елаборат о заузећу јавне површине за потребе постављања опреме за игру деце дечијег игралишта на КП бр. 509 КО Рвати /код Спортско-културног центра Обреновац/ Урађен елаборат по захтеву ЈП ЗЖС Обреновац. Исти предат ЈП ЗЖС Обреновац на даљу процедуру.
27. елаборат о заузећу јавне површине за потребе постављања опреме за игру деце дечијег игралишта на КП бр. 1030/52 КО Обреновац /насеље Дудови у Обреновцу/ Урађен елаборат по захтеву ЈП ЗЖС Обреновац. Исти предат ЈП ЗЖС Обреновац на даљу процедуру.
28. Елаборат о заузећу јавне површине за потребе постављања опреме за игру деце дечијег игралишта на КП бр. 21/10 КО Рвати /насеље Гај 1 у Обреновцу/ Урађен елаборат по захтеву ЈП ЗЖС Обреновац. Исти предат ЈП ЗЖС Обреновац на даљу процедуру.
29. Елаборат о заузећу јавне површине за потребе постављања опреме за игру деце дечијег игралишта на КП бр. 211/1 КО Рвати /насеље Гај 2 у Обреновцу/ Урађен елаборат по захтеву ЈП ЗЖС Обреновац. Исти предат ЈП ЗЖС Обреновац на даљу процедуру.
30. Елаборат о заузећу јавне површине за потребе постављања опреме за игру деце дечијег игралишта на деловима КП бр. 11/2 и 23/2 КО Обреновац /насеље преко пута ГО Обреновац/ Урађен елаборат по захтеву III Месне заједнице Обреновац. Исти предат III Месној заједници Обреновац на даљу процедуру.
31. Елаборат о заузећу јавне површине за потребе постављања опреме за игру деце дечијег игралишта на КП бр. 1406/24 КО Обреновац /насеље уз Улицу Раје Поповића у Обреновцу/ Урађен елаборат по захтеву ЈП ЗЖС Обреновац. Исти предат ЈП ЗЖС Обреновац на даљу процедуру.
32. Елаборат о заузећу јавне површине за потребе постављања опреме за игру деце дечијег игралишта на КП бр. 3303 КО Стублине/центар насеља Стублине у Обреновцу/ Урађен елаборат по захтеву ЈП ЗЖС Обреновац. Исти предат ЈП ЗЖС Обреновац на даљу процедуру.
33. Елаборат о заузећу јавне површине за потребе постављања опреме за игру деце дечијег игралишта на КП бр. 1476/1 КО Звечка /центар насеља Звечка у Обреновцу/ Урађен елаборат по захтеву ЈП ЗЖС Обреновац. Исти предат ЈП ЗЖС Обреновац на даљу процедуру.
34. Елаборат о заузећу јавне површине за потребе постављања опреме за игру деце дечијег игралишта на КП бр. 53/1, 54/1, 55/1, 56/1, 57/1, 58/1 КО Рвати у насељу Сава. Урађен елаборат по захтеву ЈП ЗЖС Обреновац. Исти предат ЈП ЗЖС Обреновац на даљу процедуру.
35. Надградња ГО Обреновац - Идејно решење усаглашено са новим Законом о планирању и изградњи. Прибављена Информација о локацији и поднет захтев Секретаријату за имовинске и правне послове града Београда за давање сагласности.

36. План постављања привremenih objekata-мoсква на подручју ГО Обреновац
Израђен Нацрт плана и предат Одељењу за урбанизам и Комунално- грађевинске послове Градске општине Обреновац на контролу и сагласност на предложене локације. Након тога ће се урадити финална верзија Нацрта плана која ће бити послата на усвајање.
37. По уговору о пословно техничкој сарадњи са ЈКП „Топловод“ Обреновац, одрађена су два Идејна решења за изградњу објеката. Идејно решење за изградњу радионице и Идејно решење за изградњу управне зграде ЈКП „Топловод“ Обреновац
38. По уговору о пословно техничкој сарадњи са ЈКП „Водовод и канализација“ Обреновац, одрађено је Идејно решење за изградњу пословне зграде спратности П+1 на КП 398/1 КО Бело Поље за потребе ЈКП „Водовод и канализација“. Након добијања Локацијских услова за предметну изградњу одрађен је и комплетан Пројекат за грађевинску дозволу, који је предат ЈКП „Водовод и канализација“ ради спровођења техничке контроле истог.
39. Санација трим стазе у Забрану - стручни надзор на инвестији ЈП за заштиту животне средине)
40. Стабилизација ладике у зони Манастира Светог Христифора у Мислођину-стручни надзор на реализацији пројекта (армирано бетонска конструкција у дужини од 50метара са 17 шипова повезаних армирано бетонском гредом и потпорним зидом за прихват земљане масе). Инвеститор Манастир Светог Христифора
41. Стабилизација тла и израда армирано бетонских темеља са подном плочом на цркви Свете Анастасије Српске у Забрежју –стручни надзор. Инвеститор Српска православна Црква-Епархија ваљевска-Обреновац
42. Изградња дечијих базена са атракцијама Прва фаза - стручни надзор. Инвеститор ЈП СКЦ „Обреновац“
43. Пројекат јавног осветљења трим стазе у Забрану - ЈПЗЖС
44. Санација здравствене станице Дражевац - ДЗ Обреновац
45. Санација грађевинских објеката управно лабораторијског објекта на фабрици воде Забрежје
46. Реконструкцији дела хидротехничких инсталација објекта А - ДЗ Обреновац
47. Санација спољне канализационе мреже објекта Б - ДЗ Обреновац
48. Израда пројекта септичних јама за стамбене објекте за социјално становање П+0+1 на к.л. 16/29 и к.л. 16/1 КО Бело поље – Шљивице
49. Пољане —чишћење канала. Извршилац радова је Јавно водопривредно предузеће „Београдводе“, Београд. Наручилац посла је Градска општина Обреновац, Обреновац.
Учествовање у комисији за преглед изведених радова. Период реализације децембар 2017 година.
50. Преглед стања објекта ПУ Перка Вићентијевић у Баричу и формирање извештаја за Веће ГО Обреновац - Комисију за образовање
51. Израда техничке спецификације за ограду око касарне у Обреновцу, а за потребе ГО Обреновац, вршење надзора на извођењу радова, спровођење примопредаје радова и окончаног обрачуна
52. Израда комплетне техничке документације за котларницу у Стублинама
53. Рад геометара
Катастарско-топографског плана за кат.парцеле 228/1 КО Бело Поље
Катастарско-топографског плана за кат.парцеле 312/2 КО Барич
Катастарско-топографског плана за кат.парцеле 1030/1 КО Обреновац
Катастарско-топографског плана за кат.парцеле 1586/1 КО Обреновац и 2932/2, 2484/5, 1389/2, 1393, 1389/1, 2826/1 КО Забрежје
Обележавање бициклическе стазе на кат.парцели 1532 КО Обреновац и 2822 КО Забрежје
Катастарско-топографског плана за кат.парцеле 6916/1 КО Грабовац
Катастарско-топографског плана за кат.парцеле 601/1 КО Обреновац
Катастарско-топографског плана за кат.парцеле 768/1 КО Обреновац
Катастарско-топографског плана за кат.парцеле 1030/52 КО Обреновац

Катастарско-топографског плана за кат.парцеле 1074/1 КО Обреновац
 Катастарско-топографског плана за кат.парцеле 1406/24 КО Обреновац
 Катастарско-топографског плана за кат.парцеле 1462 и 1463 КО Обреновац
 Катастарско-топографског плана за кат.парцеле 1539/7 КО Обреновац
 Катастарско-топографског плана за кат.парцеле 1570/4 КО Обреновац
 Катастарско-топографског плана за кат.парцеле 1594 КО Обреновац
 Катастарско-топографског плана за кат.парцеле 21/10 КО Рвати
 Катастарско-топографског плана за кат.парцеле 311/3 К.О.Барич
 Катастарско-топографског плана за кат.парцеле 53/1 КО Рвати
 Катастарско-топографског плана за кат.парцеле 201/1 КО Рвати
 Катастарско-топографског плана за кат.парцеле 211/1 КО Рвати
 Катастарско-топографског плана за кат.парцеле 509 КО Рвати
 Катастарско-топографског плана за кат.парцеле 115 КО Скела
 Катастарско-топографског плана за кат.парцеле 3303 КО Стублине
 Катастарско-топографског плана за кат.парцеле 1539/7, 1539/13, 231/2 и 1660 КО Обреновац
 Катастарско-топографског плана за кат.парцеле 1206/1, 1206/7 и 1209/12 КО Обреновац
 Катастарско-топографског плана за кат.парцеле 1590/1, 1590/2 и 1084/2 КО Обреновац
 Катастарско-топографског плана за кат.парцеле 1478 КО Уровци
 Катастарско-топографског плана за кат.парцеле 1476/1 КО Звечка
 Катастарско-топографског плана за кат.парцеле 64/2 КО Рвати
 Катастарско-топографског плана за кат.парцеле 186/6 КО Мапа Моштаница
 Катастарско-топографског плана за кат.парцеле 175/1 К.О.Обреновац
 Катастарско-топографског плана за кат.парцеле 239 ндр. КО Обреновац
 Катастарско-топографског плана за локације за киоске на територији Г.О.Обреновац
 Обнова границе катастарске парцеле 921 КО Бело Поље
 Обнова границе катастарске парцеле 763 КО Дрен
 Обнова границе катастарске парцеле 2132 КО Кртинска
 Обнова границе катастарске парцеле 1059 КО Ртари
 Обнова границе катастарске парцеле 3606 КО Скела
 Обнова границе катастарске парцеле 1917 КО Уровци
 Обнова границе катастарске парцеле 2282 КО Ушће
 Обнова границе катастарске парцеле 2831/2 КО Забрежје
 Обнова границе катастарске парцеле 1817 КО Звечка
 Обнова границе катастарске парцеле 4889 КО Звечка
 Обнова границе катастарске парцеле 2402 КО Дражевац
 Обнова границе катастарске парцеле 2432 КО Дражевац
 Обнова границе катастарске парцеле 2200 и др. КО Дрен
 Обнова границе катастарске парцеле 6953/3, 6945/4 и 5910/1 КО Грабовац
 Обнова границе катастарске парцеле 1041/1 КО Јасенак
 Обнова границе катастарске парцеле 1000 КО Конатице
 Обнова границе катастарске парцеле 1982, 1983 1899 КО Мислођин
 Обнова границе катастарске парцеле 1072/5 КО Обреновац
 Обнова границе катастарске парцеле 1236 и 1375 КО Обреновац
 Обнова границе катастарске парцеле 273/3 КО Пољане
 Обнова границе катастарске парцеле 46/1 КО Рвати
 Обнова границе катастарске парцеле 1964 КО Скела
 Обнова границе катастарске парцеле 2937 КО Скела
 Обнова границе катастарске парцеле 2758/1 КО Сублине
 Обнова границе катастарске парцеле 42/13 и 42/14 КО Ушће
 Обнова границе катастарске парцеле 1571/1 и 1571/3 КО Велико Поље
 Обнова границе катастарске парцеле 2827 КО Велико Поље
 Обнова границе катастарске парцеле 1558/1 КО Забрежје
 Обнова границе катастарске парцеле 2820 КО Забрежје
 Обнова границе катастарске парцеле 2293 КО Барич
 Обнова границе катастарске парцеле 641/5 К.О.Бело Поље
 Обнова границе катастарске парцеле 5380 КО Грабовац
 Обнова границе катастарске парцеле 1404/1,2 и др. КО Обреновац
 Обнова границе катастарске парцеле 2191 КО Мислођин
 Обнова границе катастарске парцеле 2760 КО Стублине
 Обнова границе катастарске парцеле 104 КО Звечка

Обнова границе катастарске парцеле 4879 КО Звечка
Обнова границе катастарске парцеле 4882 КО Звечка
Обнова границе катастарске парцеле 4893 КО Звечка
Деоба катастарске парцеле 312/2 КО Барич
Деоба катастарске парцеле 1074/1 КО Обреновац
Деоба катастарске парцеле 1558/1 КО Забрежје
Снимање канализације у ул.Бранислава Нушића

Преглед издатих услова као имаоца јавних овлашћења

1. ЈКП "Водовод и канализација" Обреновац - Услови за изградњу фекалне канализације и фекалне црпне станице, категорије Г, класификационих бројева 222 311 и 222 410 на кат. парцелама бр: 1906, 1895, 1868/1, 1894, 1855, 1893, 1854, 1900, 776, 56, 157/2, 442, 394, 278, 363 и 777 све КО Уровци и 2144, 2065/8, 473, 474, 476, 2140, 2145, 358, 95, 88, 475, 402, 167, 94 2142, 470 и 446/2 све КО Кртинска
2. ЈКП "Водовод и канализација" Обреновац - Услови за изградњу секундарне водоводне мреже, категорије Г, класификационог броја 222 210, на кат. парцелама бр: 6968, 6965, 6524, 6267, 6265, 6271, 6967/1, 6325/5, 6325/10, 6323/6, 6927, 5296, 6925, 6972, 6969, 6059, 6321, 6322, 6323/5, 5942/1, 5941, 6325/9, 6330, 6974, 6693, 6973, 6695, 4555, 4502, 6824, 6976, 4648 и 4517 све КО Грабовоц и 539, 542, 2749, 1993, 1994, 1860, 3429/1, 2577/4, 1583/2, 1579, 1022, 1057, 1050, 2741, 1163, 1157, 1209/1, 975, 1511/2, 979, 2756, 541, 466, 2747, 2744, 2750, 2075, 1723, 1770/2, 1769/3, 2559, 2565/1, 2565/2, 2600/3, 2585/2, 2590/2, 2590/3, 2590/4, 2590/14, 2590/12, 2590/6, 2589, 2585/13, 2758/1, 2611, 2596, 2590/7, 3434/2, 3425, 3420, 3429/3, 3427/1, 3350/7, 3346, 3307/13, 3307/5, 3344, 1502/3, 1513/2, 1513/3, 2577/5, 2578/1, 2739, 2732, 883, 927, 1111, 2740, 1210, 2743, 949, 2742, 1183, 1393/11, 1393/4, 1631, 2746, 1064, 2748, 1646, 1086/1, 981, 989, 1807, 1587/3, 1584, 2751, 1564, 1165, 1569/6 све КО Стублине
3. ЈКП "Водовод и канализација" Обреновац - Услови за изградњу секундарне водоводне мреже са приључцима, категорије Г, класификационог броја 222 210, на кат. парцелама бр: 2258, 766/3, 1168 и 1161 све КО Барич
4. ЈКП "Београдске електране" Нови Београд - Услови за изградњу београдског топловода ТЕ "Никола Тесла А" - то Нови Београд, у КО Уровци, Прогар, Бољевци, Јаково, Сурчин и Нови Београд
5. ЈКП "Водовод и канализација" Обреновац - Услови за изградњу фекалне канализације и фекалне црпне станице, категорије Г, класификационог броја 222 311, на кат. парцелама бр: 2821/1, 2825 и 2820 све КО Забрежје
6. ЈКП "Топловод" Обреновац - Услови за изградњу секундарне мреже ТП 3 24, категорије Г, класификационог броја 222 230 (100%), на кат. парцелама бр: 1342, 2821/1, 1337, 1338, 1482, 1481/3, 1481/2, 1472, 1470, 1479/2, 1479/1, 1466/2, 1466/3 и 1464 све КО Забрежје
7. ЈКП "Водовод и канализација" Обреновац - Услови за изградњу секундарне водоводне мреже, категорије Г, класификационог броја 222 210, на кат. парцелама бр: 1575/2, 1580/2, 486, 473, 1580/1, 465/4, 279/3, 279/2, 1579, 262/1, 261/3, 261/2, 1576, 232, 213/8, 213/9, 214/5, 223/12, 224/10, 223/3, 224/9, 224/2, 224/7, 227/6, 1577, 199, 328/1, 202, 201, 200/2, 172, 181/8, 181/10, 181/14, 181/18, 181/5, 136/2, 169/1, 169/5, 147/1 и 147/2 све КО Конатице

Обрадили :

1. Боривој Ђорђевић, дипл.инг.грађ.



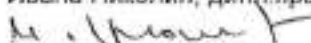
2. Маријана Њешковић, дипл.економ.



3. Новка Чавић, дипл.економ.



4. Ивана Николић, дипл.правник



ЈП за изградњу Обреновца

директор



Милан Марошанин, дипл.инг.маш

