

ЈАВНО ПРЕДУЗЕЋЕ ЗА ИЗГРАДЊУ  
ОБРЕНОВЦА  
БРОЈ: 1083-10/2021  
ДАТУМ: 25.04.2021. ГОД  
ОБРЕНОВАЦ

На основу члана 27. Статута ЈП за изградњу Обреновца бр.2659-2/2016 од 28.07.2016.године и Одлуке о првој измени Статута бр.4704-3/2016 од 22.12.2016.године, Надзорни одбор Јавног предузећа за изградњу Обреновца на 13.електронској седници, одржаној дана 26.04.2021. године, доноси следећу

### ОДЛУКУ

Усваја се Извештај о степену реализације Програма пословања Јавног предузећа за изградњу Обреновца за период 01.01.2020. до 31.12.2020.године .

Наведени Извештај је саставни део овог Решења.

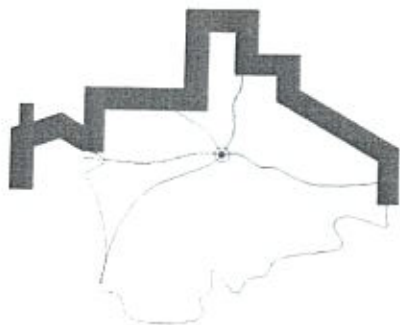
Ову Одлуку са Извештајем проследити оснивачу у циљу давања сагласности.

Број:1083-10/2021




Председник Надзорног одбора

Миладин Тошић



# ЈП за изградњу Обреновца



Обреновац, Вука Караџића 99д  
тел. 011/8721-927, 8721-071, 8720-295, 8720-395  
фах. 011/8721-071, 8721-927, 8720-295

## ИЗВЕШТАЈ О СТЕПЕНУ РЕАЛИЗАЦИЈЕ

### ПРОГРАМА ПОСЛОВАЊА

ЈАВНОГ ПРЕДУЗЕЋА ЗА ИЗГРАДЊУ  
ОБРЕНОВЦА

ЗА ПЕРИОД ОД 01.01.2020. ДО 31.12.2020. године

Април 2021

## **I) ОСНОВНИ ПОДАЦИ О ЈАВНОМ ПРЕДУЗЕЋУ**

Пословно име: Јавно предузеће за изградњу Обреновца,  
Скраћено пословно име: ЈП за изградњу Обреновца  
Правна форма: Јавно предузеће  
Оснивач : Скупштина (градске) општине Обреновац  
Адреса седишта: Вука Караџића 99 д, Обреновац,  
Претежна делатност: изградња путева и аутопутева (шифра 42.11)  
Матични број: 06900496  
ПИБ: 101933143  
Заступник-директор : Славко Берић, мастер менаџер  
Извршни директор за финансијске послове: Јелена Станојевић,  
дипл.економиста  
Извршни директор за техничке послове: Боривој Ђорђевић, дипл.грађ.инж.

Јавно предузеће за изградњу Обреновца (даље: Предузеће) основано је 31.03.1993.године, као правни следбеник ОСИЗа за грађевинско земљиште и путеве, односно Друштвеног фонда за грађевинско земљиште и путеве општине Обреновац, са циљем обезбеђења услова за обављање делатности од општег интереса и од значаја за градску општину Обреновац .

У периоду од 1993.године до данас донето је више измена и допуна Одлуке о оснивању, којима је , у складу са Статутом града Београда и Статута градске општине Обреновац, мењана претежна делатност Предузећа.

Последњом изменом Одлуке о оснивању Предузећа („ Сл. лист града Београда" бр. 121/19), извршене су промене у делокругу рада Предузећа, тако што су поред послова изградње, реконструкције, одржавања, заштите, коришћења, развоја и управљања некатегорисаним путевима у насељима на подручју градске општине, Предузећу поверени и послови одржавања саобраћајних површина у јавном коришћењу унутар насеља(блока), које су у јавној својини, у складу са програмом Већа градске општине.

Сви послови у Предузећу обављају се у складу са Плановима и програмима Предузећа, које усваја Надзорни одбор Предузећа а сагласност даје Скупштина градске општине Обреновац, као оснивач.

Програм пословања Предузећа са финансијским планом за 2020.годину и Посебан програм за коришћење субвенција из буџета градске општине Обреновац за 2020.годину усвојени су на седници Надзорног одбора дана 28.11.2019.године, а на исте је сагласност дала Скупштина ГО Обреновац Решењима VII -01 број 020-127 и VII -01 број 020-128 дана 12.12.2019. године.

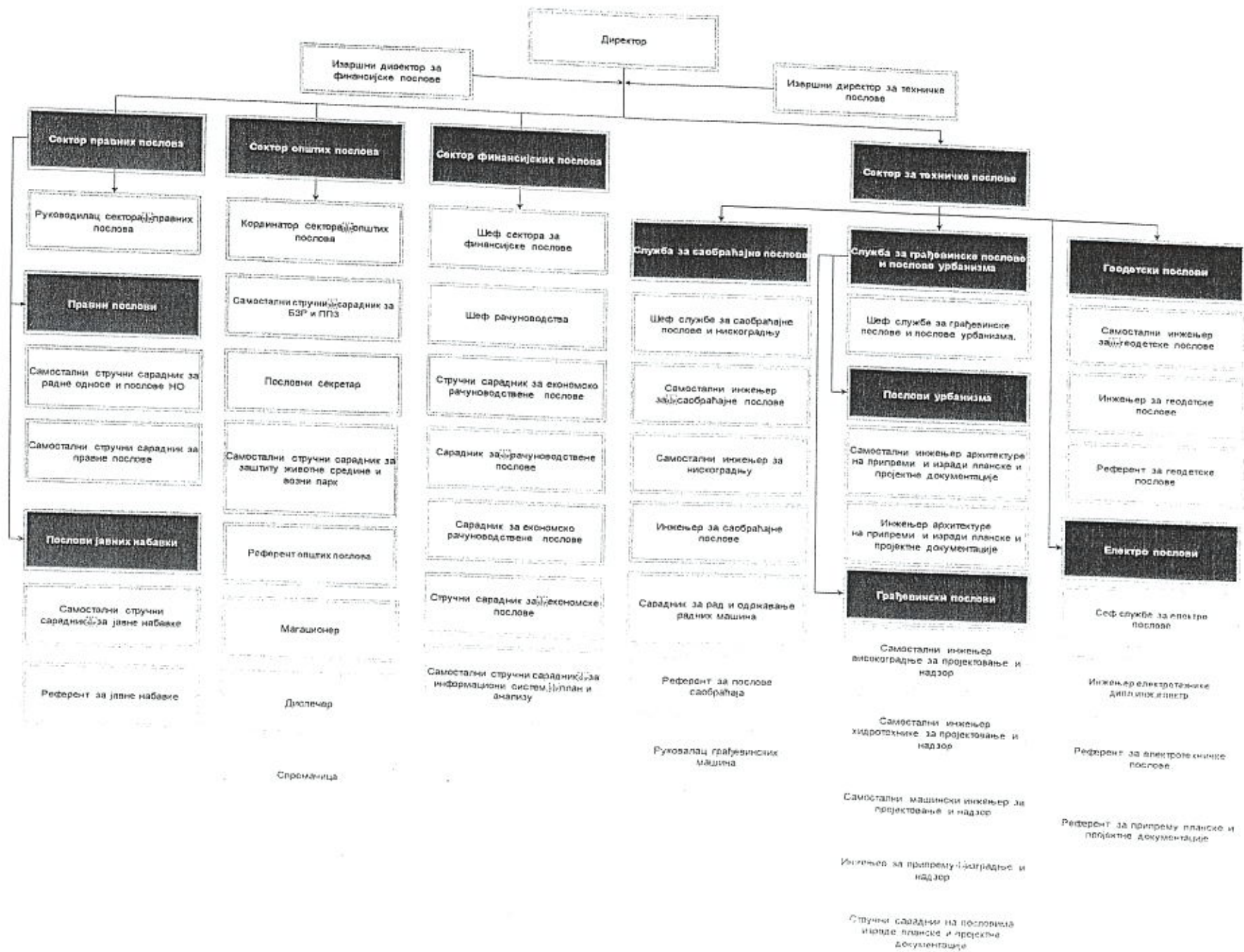
Прва измена горе наведених Програма усвојена је је 18.02.2020.године , а сагласност Скупштине градске општине на исте, дата је 27.02.2020.године Решењима VII -01 број 020-09 и VII -01 број 020-10 дана 27.02.2020. године.

Друга измена Програма за 2020.годину донета је 14.09.2020 године (Одлука број 2346-4/2020) на које је сагласност оснивача дата 02.10.2020.године решењима VII -01 број 020-146 и VII -01 број 020-147 .

Реализација Програма пословања Предузећа у периоду од 01.01. до 31.12.2020.године, заснована је на ангажовању свих запослених, на челу са менаџментом, који су својим стручним знањем и способностима, у извештајном периоду, успешно извршавали најкомпликованије програмске задатаке и допринели унапређењу услова живота свих грађана на територији градске општине Обреновац.

Предузеће је на дан 31.12.2020. године имало четрдесет осам (48) запослених, од којих четрдесет четири (44) на неодређено време и четири (4) на одређено време. За три (3) запослена на неодређено време мирује радни однос од којих су два (2) запослена са седмим нивоом образовања ( 71.3) и један (1) запослени са шестим нивоом образовања- (62.3). Од укупног броја запослених двадесет четири (24) запослена ( укључујући и запослене којима радни однос мирује) су са седмим нивоом образовања –(71.3); пет (5) запослених са шестим нивоом образовања – (62.3); четири (4) запослена са шестим нивоом образовања – (61.3) и петнаест (15) запослених са четвртим нивоом образовања – (40.1 и 40.2).

У зависности од врсте послова и потребе да се на функционалном принципу обезбеди обављање сродних међусобно повезаних послова, у ЈП за изградњу Обреновца су образовани организациони делови (Сектори, Службе) и интерним актима утврђен је делокруг рада сваког организационог дела.



## II ) ПРИХОДИ

## ФИНАНСИЈСКИ ПЛАН

Јавно предузеће за изградњу Обреновца је до 30.11.2016 год. било индиректни корисник буџета ГО Обреновац и по том основу му је припадао део прихода трезора ГО Обреновац. Од 01.12.2016 год. Предузеће обавља делатност као корисник јавних средстава, који се финансира из буџета ГО Обреновац, сходно Закону о јавним предузећима. Сходно измени Закона о буџетском систему ЈП за изградњу Обреновца је као корисник јавних средстава укључен у консолидовани рачун трезора градске општине Обреновац и као такво је у позицији да му директни корисник буџета, одговоран за њега, одређује приходе и расходе. Одлуком Скупштине ГО Обреновац даје се сагласност на Програм пословања ЈП за изградњу Обреновца и на Финансијски план ЈП за изградњу Обреновца. Од 01.12.2016 год. Скупштина ГО Обреновац даје сагласност и на Посебан програм за коришћење субвенција из буџета ГО Обреновац. Програм пословања са финансијским планом ЈП за изградњу Обреновца се доноси за сваку буџетску годину, а по потреби се у току године доносе и измене истог у складу са изменама Одлуке о буџету ГО Обреновац. На Програм пословања са финансијским планом за 2020. год. је добијена сагласност Скупштине ГО Обреновац VII-01 бр. 020-127 од 12.12.2019. године, на Прву измену Програма пословања са финансијским планом је добијена сагласност Скупштине ГО Обреновац VII-01 бр. 020-9 од 27.02.2020 године и на Другу измену програма пословања са финансијским планом је добијена сагласност Скупштине ГО Обреновац VII-01 бр. 020-146 од 02.10.2020 год.

Финансијски план се састоји из следећих целина:

- I Приходи из буџета
- II Приходи из буџета – суфицит
- III Сопствени приходи

**I Приходи из буџета** су део прихода трезора ГО Обреновац које ГО Обреновац определи ЈП за изградњу Обреновца као субвенције за текуће и капитално финансирање одобрених расхода. Приходе од субвенција чине :

1. Субвенције из средстава класичног буџета

**II Приходи из буџета – суфицит** су приходи из претходне буџетске године, који се као субвенције преносе за финансирање расхода у текућој буџетској години.

**III Сопствени приходи** су приходи које предузеће оствари од вршења услуга трећим лицима, продаје старих материјала, наплате спорних потраживања из ранијих година, као и неутрошена средства из претходне године на текућим рачунима предузећа.

У периоду 01.01 – 31.12.2020 године по наведеним основама су остварени приходи у укупном износу од 270.738.734,89 динара, односно 53,28 % у односу на планирани годишњи приход од 508.130.760,00 динара.

По поднетим захтевима за коришћење средстава субвенција, од стране оснивача нису уплаћене субвенције у износу од 88.752.016,98 дин закључно са 31.12.2020 год., што је утицало на смањене приходе од субвенција за 17,68 % у односу на планиране од 502.130.760,00 динара.



РЕАЛИЗАЦИЈА ПРИХОДА ПО ИЗВОРИМА У ПЕРИОДУ 01.01.-31.12.2020 ГОД

Ознака	Врста прихода	ПЛАНИРАНО	РЕАЛИЗОВАНО	%
<b>А) ПРИХОДИ ИЗ БУЏЕТА:</b>				
1.1.	Приходи од субвенција - класичан оквир	502.130.760,00	267.015.350,40	53,176
1.2.	Приход од субвенција - заштита животне средине	0,00		
1.3.	Приход од субвенција - трансфери од Републике Србије	0,00		
1.4.	Приход од субвенција - трансфери од града	0,00		
<b>Укупно А:</b>		<b>502.130.760,00</b>	<b>267.015.350,40</b>	<b>53,176</b>
<b>Б) ПРИХОДИ ИЗ БУЏЕТА - ПРОЦЕЊЕНИ СУФИЦИТ :</b>				
1.1.	Приходи од субвенција - класичан оквир			
1.2.	Приход од субвенција - заштита животне средине			
1.3.	Приход од субвенција - трансфери од града			
<b>Укупно Б:</b>		<b>0,00</b>		
<b>В) СОПСТВЕНИ ПРИХОДИ :</b>				
1.1.	Приходи од продаје производа и услуга	6.000.000,00	1.604.607,81	26,743
1.2.	Пренети приходи		2.118.776,68	
<b>Укупно В:</b>		<b>6.000.000,00</b>	<b>3.723.384,49</b>	<b>62,056</b>
<b>УКУПНО А + Б + В :</b>		<b>508.130.760,00</b>	<b>270.738.734,89</b>	<b>53,281</b>

### III ) РАСХОДИ

РЕАЛИЗАЦИЈА РАСХОДА ПО НАМЕНАМА У ПЕРИОДУ 01.01.-31.12.2020 ГОД.

Редни број	ВРСТА РАСХОДА	ИЗМЕЊЕНО	РЕАЛИЗОВАНО	%
<b>А)</b>	<b>НЕКАТЕГОРИСАНИ (СЕОСКИ И ПОЉОПРИВРЕДНИ ) ПУТЕВИ:</b>			
1	Редовно одржавање атарских путева			
2	Услуга транспорта материјала	10.000.000,00	8.320.375,55	83,20
3	Редовно одржавање некатегорисаних путева - пресипање туцаником, шљаком , струганим асвалтом, каменом	5.000.000,00	1.039.872,00	20,80
4	Редовно одржавање некатегорисаних путева - местимично машинско пресвлачење и крпљење	15.000.000,00	13.718.828,40	91,46
5	Услуга одржавања некатегорисаних путева, саобраћајница и колско пешачких стаза у блоковским насељима у зимским условима	55.000.000,00	48.127.147,66	87,50
	5.1. Услуга одржавања			
	5.2. Набавка соли и ризле	17.000.000,00	3.294.324,00	19,38
6	Редовно одржавање саобраћајне сигнализације нек. путева	6.000.000,00	419.253,60	6,99
7	Одржавање информационог дисплеја - панела	1.000.000,00	73.800,00	7,38
8	Радови по инспекцијским налозима на некатегорисаним путевима	100.000,00		
9	Израда цевастих пропуста по Месним заједницама	1.000.000,00		
10	Редовно одржавање атарских и некатегорисаних путева	2.000.000,00	670.918,20	33,55
		30.000.000,00	29.957.374,68	99,86
	<b>УКУПНО А:</b>	<b>142.100.000,00</b>	<b>105.621.894,09</b>	<b>74,33</b>
<b>Б)</b>	<b>ГРАДСКЕ УЛИЦЕ И ТРОТОАРИ</b>			
1	Изградња бицикличко пешачке стазе код СПА центра	7.500.000,00		
2	Изградња пешачке стазе дуж Забранског пута	7.825.935,00		
3	Одржавање и поправке тротоара уз градске улице	205.115,00	205.113,97	100,00
	<b>УКУПНО Б:</b>	<b>15.531.050,00</b>	<b>205.113,97</b>	<b>1,32</b>

**В) ИЗГРАДЊА, РЕКОНСТРУКЦИЈА И ОДРЖАВАЊЕ ЈАВНОГ ОСВЕТЉЕЊА СА УТРОШКОМ ЕЛЕКТРИЧНЕ ЕНЕРГИЈЕ**

1	Рационализација, побољшање и управљање постојећим јавним осветљењем			
2	Редовно одржавање јавног осветљења			
	2.1. Услуге демонтаже и монтаже			
	2.2. Набавка потребног материјала	2.112.710,00	1.123.010,00	53,15
3	Трошкови ел. енергије за јавно осветљење и семафоре			
4	Изградња мреже јавног осветљења	100.000.000,00	23.127.687,08	23,13
	4.1. Техничка документација (лок. услови, тех. контроле и таксе )			
	4.2. Радови на изградњи мрежа ЈО	300.000,00	215.449,62	71,82
	4.3. Трошкови прикључења мреже ЈО на дистрибутивну мрежу	720.000,00	636.444,00	88,40

**УКУПНО В: 103.132.710,00 25.102.590,70 24,34**

**Г) УРЕЂЕЊЕ ТЕРЕНА**

1	Уређење локације Бањског комплекса II фаза			
2	Трошкови добијања услова и сагласности за разне локације	17.500.000,00	15.755.187,63	90,03
3	Трошкови добијања употребне дозволе за Бањски комплекс I, II и III фазе	800.000,00	81.600,00	10,20
4	Уређење паркинга код Обреновачке цркве	595.000,00	41.760,00	7,02
5	Одржавање опреме на бањској бушотини	8.000.000,00	7.855.278,75	98,19
6	Израда елабората о резервама термалне воде за потребе бањских бушотина у Обреновцу	590.000,00	290.070,00	49,16
7	Уређење терена на локацији Старе Бање	1.300.000,00	93.910,00	7,22
8	Завршни радови на уређењу локације Бањског комплекса	4.700.000,00	3.572.304,00	76,01

**УКУПНО Д: 33.485.000,00 27.690.110,38 82,69**

<b>Д)</b>	<b>УСТАНОВЕ И ОСТАЛИ ОБЈЕКТИ</b>				
1	Реконструкција и адаптација објекта Старе Општине				
2	Изградња пословног објекта МЗ Вукићевица са техничком документацијом	17.000.000,00	5.181.282,00	30,48	
3	Изградња котларнице за дом културе у МЗ Стублине	1.500.000,00	1.381.841,40	92,12	
5	Изградња капела по МЗ	5.000.000,00	1.350.829,39	27,02	
6	Израда техничке документације за школу Љубомир Аћимовић	350.000,00			
7	Израда техничке документације Интерната за пољопривредно хемијску школу	350.000,00			
8	Израда техничке документације фекалне канализације са црпном станицом у МЗ Бело Поље и Ратари	1.200.000,00	466.400,00	38,87	
9	Одржавање и опремање домова културе по МЗ				
10	Одржавање капела по МЗ				
11	Технички преглед и употребна дозвола за објекат СТАРА БАЊА	300.000,00			
		<b>УКУПНО Ђ:</b>	<b>25.700.000,00</b>	<b>8.380.352,79</b>	<b>32,61</b>
<b>Е)</b>	<b>ПЛАНСКА ДОКУМЕНТАЦИЈА</b>				
1	Израда планске документације	6.000.000,00			
		<b>УКУПНО Е:</b>	<b>6.000.000,00</b>		
<b>Ж)</b>	<b>ИМОВИНСКО-ПРАВНИ ОДНОСИ</b>				
1	ПЗФ	8.000.000,00	2.906.364,00	36,33	
2	Прибављање земљишта	1.000.000,00			
		<b>УКУПНО Ж:</b>	<b>9.000.000,00</b>	<b>2.906.364,00</b>	<b>32,29</b>
<b>З)</b>	<b>ТРОШКОВИ ПОСЛОВАЊА ПРЕДУЗЕЋА</b>				

<b>1.</b>	<b>ТРОШКОВИ МАТЕРИЈАЛА И ЕНЕРГИЈЕ</b>			
1.1.	Трошкови осталог материјала (режијског)			
1.1.1.	Трошкови материјала за одржавање хигијене			
1.1.2.	Трошкови канцеларијског материјала	300.000,00	147.248,94	49,08
1.1.3.	Трошкови осталог материјала	595.000,00	248.269,60	41,73
1.2.	Трошкови горива и енергије	300.000,00	39.628,76	13,21
1.2.1.	Трошкови електричне енергије			
1.2.2.	Трошкови горива (бензин)	3.500.000,00	1.563.682,08	44,68
1.2.3.	Трошкови горива (еуродизел)	1.000.000,00	312.421,08	31,24
1.3.	Трошкови резервних делова	5.800.000,00	1.772.011,91	30,55
1.3.1.	Аутогуме за возила и грађевинске машине			
1.3.2.	Резервни делови за текуће одржавање службених возила и грађевинских машина	550.000,00		
1.4.	Трошкови једнократног отписа алата и инвентара	550.000,00	390.769,59	71,05
1.4.1.	Трошкови средстава и опреме за БЗР (безбедност и заштита на раду)			
1.4.2.	Алат и инвентар у употреби	250.000,00	5.220,00	2,09
2.	<b>ТРОШКОВИ ЗАРАДА, НАКНАДА ЗАРАДА И ОСТАЛИ ЛИЧНИ РАСХОДИ</b>	250.000,00	3.509,00	1,40
2.1.	Трошкови зарада и накнада зарада (брutto)	78.500.000,00	63.895.001,92	81,39
2.2.	Трошкови доприноса на зараде и накнаде зарада на терет послодавца	13.550.000,00	10.638.617,76	78,51
2.3.	Накнада по уговсру о делу	600.000,00		
2.4.	Трошкови накнада члановима надзорног одбора	1.500.000,00	1.208.184,08	80,55
2.5.	Накнада по ауторким уговсрима	200.000,00	48.100,62	24,05
2.6.	Накнада по угову о привременим и повременим пословима	500.000,00		

2.7.	Нканада по основу осталих уговора	500.000,00		
2.5.	Остали лични расходи и накнаде			
2.5.1.	Отпремнине приликом одласка у пензију			
2.5.2.	Јубиларне награде	650.000,00	180.718,00	27,80
2.5.3.	Накнада трошкова смештаја и исхране на службеном путу	200.000,00		
2.5.4.	Накнада трошкова превоза на службеном путу	50.000,00	1.320,00	2,64
2.5.5.	Накнада трошкова превоза на посао и са посла	2.000.000,00	1.670.294,69	83,51
2.5.6.	Солидарна помоћ запосленима и члановима породице	400.000,00	69.789,00	17,45
2.5.7.	Законско умањење зараде - уплата у буџет РС	270.000,00	266.716,50	98,78
<b>3.</b>	<b>ТРОШКОВИ ПРОИЗВОДНИХ УСЛУГА</b>			
3.1.	Трошкови транспортних услуга			
3.1.1.	Трошкови ПТТ услуга	100.000,00	43.830,00	43,83
3.1.2.	Трошкови интернета	50.000,00	25.796,25	51,59
3.1.3.	Трошкови фиксне телефоније	300.000,00	143.013,28	47,67
3.1.4.	Трошкови мобилне телефоније	1.100.000,00	603.301,89	54,85
3.1.5.	Трошкови услуге приступа GNSS мрежи	300.000,00	220.246,00	73,42
3.2.	Трошкови услуга одржавања			
3.2.1.	Трошкови услуга одржавања некретнина	600.000,00	514.591,54	85,77
3.2.2.	Трошкови услуга одржавања опреме	400.000,00	96.362,80	24,09
3.2.3.	Трошкови услуга одржавања возила	350.000,00	97.140,00	27,75
3.2.4.	Трошкови услуга одржавања грађевинских машина	2.200.000,00	795.034,89	36,14
3.2.5.	Остали трошкови услуга одржавања	300.000,00		

<b>3.3. Трошкови закупнина</b>			
3.3.1. Трошкови закупнина пословног простора	400.000,00	235.194,00	58,80
<b>3.4. Трошкови рекламе и пропаганде</b>			
3.4.1. Трошкови рекламног и пропагандног материјала	400.000,00	59.201,88	14,80
3.4.2. Трошкови услуга оглашавања у електронским и штампаним медијима	782.000,00	343.000,00	43,86
<b>3.5. Трошкови осталих услуга</b>			
3.5.1. Трошкови комуналних услуга (грејање, вода, смеће)	1.100.000,00	438.112,41	39,83
3.5.2. Трошкови дератизације	50.000,00		
3.5.3. Трошкови паркинг сервиса	250.000,00	248.840,00	99,54
3.5.4. Трошкови услуга заштите на раду (испитивање радне средине)	80.000,00		
3.5.5. Трошкови услуга штампања, коричења, копирања	100.000,00	26.661,50	26,66
3.5.6. Трошкови осталих услуга	300.000,00	126.862,80	42,29
<b>4. ТРОШКОВИ АМОРТИЗАЦИЈЕ И РЕЗЕРВИСАЊА</b>			
4.1. Трошкови амортизације некретнина, опреме, нематеријалне имовине	14.000.000,00		
<b>5. НЕМАТЕРИЈАЛНИ ТРОШКОВИ</b>			
<b>5.1. Трошкови непроизводних услуга</b>			
5.1.1. Трошкови здравствених услуга	500.000,00	18.550,00	3,71
5.1.2. Трошкови адвокатских услуга	50.000,00		
5.1.3. Трошкови ревизије финансијских извештаја	350.000,00	115.500,00	33,00
5.1.4. Трошкови одржавања и лиценцирања софтвера	900.000,00	620.464,39	68,94
5.1.5. Трошкови интелектуалних услуга правних лица	600.000,00	188.498,18	31,42
5.1.6. Трошкови стручног образовања и усавршавања запослених	300.000,00	86.400,00	28,80



5.1.7. Трошкови услуга чувања објеката (обезбеђење)	3.400.000,00	2.068.604,00	60,84
5.1.8. Трошкови других непроизводних услуга	150.000,00	81.530,00	54,35
<b>5.2. Трошкови репрезентације</b>			
5.2.1. Трошкови услуга репрезентације и робе употребљене за репрезентацију	595.000,00	211.835,69	35,60
5.2.2. Поклони	150.000,00	48.000,00	32,00
<b>5.3. Трошкови премија осигурања</b>			
5.3.1. Трошкови премија осигурања (некретнине, опрема, залихе, запослени и осигурање од одговорности према трећим лицима)	1.700.000,00	94.646,00	5,57
<b>5.4. Трошкови платног промета</b>			
5.4.1. Трошкови платног промета и других банкарских услуга	100.000,00	54.551,59	54,55
<b>5.5. Трошкови чланарина</b>			
5.5.1. Трошкови чланарина пословним удружењима, коморама, савезима	250.000,00	22.500,00	9,00
<b>5.6. Трошкови пореза</b>			
5.6.1. Порез на имовину	500.000,00	256.967,91	51,39
5.6.2. Порез на пренос апсолутних права	100.000,00		
5.6.3. Комунална такса на фирму	50.000,00	28.440,00	56,88
5.6.4. Накнада за путеве при регистрацији возила	60.000,00	32.873,00	54,79
5.6.5. Остали порези и накнаде	50.000,00	12.523,39	25,05
<b>5.7. Остали нематеријални трошкови</b>			
5.7.1. Административне таксе (републичке, градске, општинске)	200.000,00	100.099,00	50,05
5.7.2. Судске таксе и судски трошкови	550.000,00	290.305,78	52,78
5.7.3. Трошкови вештачења	200.000,00		
5.7.4. Таксе за услуге РГЗ-а - Катастар	450.000,00	205.850,00	45,74
5.7.5. Трошкови објављивања тендера и огласа	450.000,00	172.773,00	38,39

5.7.6.	Трошкови претплата на стручне часописе и публикације	400.000,00	143.414,00	35,85
5.7.7.	Трошкови учешћа у финансирању зарада особа са инвалидитетом	600.000,00	405.107,00	67,52
<b>6.</b>	<b>ФИНАНСИЈСКИ РАСХОДИ</b>			
6.1.	Расходи по основу камата			
6.2.	Расходи камата по дугорочном кредиту	15.000.000,00	5.100.250,44	34,00
<b>7.</b>	<b>ОСТАЛИ РАСХОДИ</b>	600.000,00	327.733,78	54,62
<b>7.1.</b>	<b>Остали непоменути расходи</b>			
7.1.1.	Трошкови спорова - накнада штете другим лицима	1.000.000,00		
<b>8.</b>	<b>НЕМАТЕРИЈАЛНА ИМОВИНА</b>			
8.1.	Софтвери и остала права	600.000,00		
<b>9.</b>	<b>НЕКРЕТНИНЕ, ПОСТРОЈЕЊА И ОПРЕМА</b>			
<b>9.1.</b>	<b>Постројења и опрема</b>			
9.1.1.	Намештај	200.000,00	24.998,00	12,50
9.1.2.	Рачунарска опрема	350.000,00	115.480,00	32,99
9.1.3.	Електронска опрема	580.000,00		
9.1.4.	Остала опрема	100.000,00	17.690,00	17,69
9.1.6	Набавка радне машине и прикључних делова за радне машине	1.500.000,00		
<b>10.</b>	<b>ОТПЛАТА ДУГОРОЧНОГ КРЕДИТА</b>			
10.1.	Отплата главнице	5.420.000,00	3.449.576,73	63,65
<b>УКУПНО 3:</b>		<b>173.182.000,00</b>	<b>100.773.854,65</b>	<b>58,19</b>

**РЕКАПИТУЛАЦИЈА:**

А)	НЕКАТЕГОРИСАНИ (СЕОСКИ И ПОЉОПРИВРЕДНИ ) ПУТЕВИ	142.100.000,00	105.621.894,09	74,33	
Б)	ГРАДСКЕ УЛИЦЕ И ТРОТОАРИ	15.531.050,00	205.113,97	1,32	
В)	ИЗГРАДЊА, РЕКОНСТРУКЦИЈА И ОДРЖАВАЊЕ ЈАВНОГ ОСВЕТЉЕЊА СА УТРОШКОМ ЕЛЕКТРИЧНЕ ЕНЕРГИЈЕ	103.132.710,00	25.102.590,70	24,34	
Г)	УРЕЂЕЊЕ ТЕРЕНА	33.485.000,00	27.690.110,38	82,69	
Д)	УСТАНОВЕ И ОСТАЛИ ОБЈЕКТИ	25.700.000,00	8.380.352,79	32,61	
Е)	ПЛАНСКА ДОКУМЕНТАЦИЈА	6.000.000,00			
Ж)	ИМОВИНСКО-ПРАВНИ ОДНОСИ	9.000.000,00	2.906.364,00	32,29	
З)	ТРОШКОВИ ПОСЛОВАЊА ПРЕДУЗЕЋА	173.182.000,00	100.773.854,65	58,19	
		<b>УКУПНО:</b>	<b>508.130.760,00</b>	<b>270.680.280,58</b>	<b>53,27</b>

**ВИШАК ПРИХОДА НАД РАСХОДИМА НА ДАН 31.12.2020год. ИЗНОСИ**

**58.454,31**

Стање средстава на текућим рачунима ЈП за изградњу Обреновца на дан 31.12.2020 год. износи:

- текући рачун код Управе за трезор Обреновац	23.082,51
- текући рачун код Војвођанске банке Обреновац	35.371,80
- текући рачун код SOCIETE GENERALE BANK Обреновац	

И) ДОСПЕЛЕ ОБАВЕЗЕ ПО РАЧУНИМА, СИТУАЦИЈАМА, ПДВ-у И УКАЛКУЛИСАНИ ТРОШКОВИ ПОСЛОВАЊА НА ДАН 31.12.2020год.

1.	Редовно одржавање атарских путева	
2.	Услуга транспорта материјала при редовном одржавању некатегорисаних и атарских путева	1.664.075,11
3.	Редовно одржавање некатегорисаних путева -пресипање	3.676.032,00
4.	Редовно одржавање некатегорисаних путева - местимично машинско пресвлачење и крпљење	1.205.168,10
5.	Набавка ризле и услуге одржавања некатегорисаних путева у зимским условима	6.858.833,68
6.	Редовно одржавање саобраћајне сигнализације некатегорисаних путева	724.059,36
7.	Израда цевастих пропуста по МЗ	804.513,60
8.	Трошкови ел. енергије за семафоре и пословни простор и камата за 2020 год.	835.070,40
9.	Трошкови ел. енергије за јавно осветљење из 2019 год.	10.825.032,40
10.	Редовно одржавање јавног осветљења и прикључење мерних ормара	76.726.974,04
11.	Уређење локације бањског комплекса	2.502.190,72
12.	Одржавање опреме на бањској бушотини	1.237.251,88
13.	Израда елабората о резервама термелане воде за потребе бањских бушотина у Обреновцу	94.454,40
14.	Изградња пословног објекта МЗ Вукићевица	665.610,00
15.	Изградња капела по МЗ - Уровци	3.568.077,28
16.	Израда елабората укрштања далековода високог напона са фекалном канализацијом	3.182.950,98
17.	Технички преглед објекта Стара бања	384.000,00
18.	Стручно консултантске и координаторске услуге на изради тех. документације	258.000,00
19.	Имовинско правни односи - ПЗФ	348.000,00
20.	Набавка бензина и еуродизела	3.528.561,00
21.	Услуга одржавања грађевинских машина и возила	1.216.451,66
22.	Услуга чувања магацина у Мислођину	354.640,40
		581.120,00

23.	Услуге осигурања	
24	Трошкови пословања ЈП за изградњу Обреновца	1.199.896,01
	- зараде и накнаде зарада за децембар	
	- накнаде члановима надзорног одбора за децембар	3.710.600,55
	- јубиларне награде	201.257,83
	- комуналне услуге	363.416,00
	- услуге оглашавања	483.948,26
	- остали трошкови	368.000,00
		2.167.421,76
		<b>УКУПНО 1 - 24 : 129.735.607,42</b>
25.	Трошкови резервисања	5.219.622,13
26.	Трошкови амортизације ( основна средства и путеви )	14.972.889,30
		<b>УКУПНО И : 149.928.118,85</b>

Доспеле обавезе према добављачима за извршене радове, услуге и прибављена добра по рачунима и ситуацијама до 31.12.2020 год, обавезе ПДВ-а, као и обавезе према запосленима које се преносе у 2021 год. износе 129.735.607,42 дин. што чини 25.53 % у односу на планиране расходе за 2020 год.

**Ј) ПРЕОСТАЛЕ ОБАВЕЗЕ ПО ЗАКЉУЧЕНИМ УГОВОРИМА ЗА РЕАЛИЗАЦИЈУ У 2021 год.**

1.	Услуга одржавања некатегорисаних путева у зимским условима	9.499.262,85
2.	Набавка ризле и соли за потребе зимске службе	4.653.000,00
3.	Радови по инспекцијским налозима	999.696,00
4.	Уређење бањског комплекса II фаза	816.375,85
5.	Израда бунара на парцели пословног објекта у МЗ Вукићевица	636.420,00
6.	Изградња капела по МЗ - Уровци	371.041,02
7.	Геодетско снимање терена за потребе израде ПДР	960.000,00
8.	Израда идејног решења за изградњу кружне раскрснице на делу државног пута 1. Б реда	270.000,00
9.	Набавка еуродизела	3.044.069,95

10.	Набавка бензина	543.536,50
11.	Ел. енергија за пословни простор и семафоре	1.619.316,49
12.	Услуга чувања магацина у Мислођину	737.760,00
13.	Ревизија редовних годишњих финансијских извештаја	180.000,00
14.	Продужено стандардно одржавање пословних софтвера	71.680,16

**УКУПНО Ј : 24.402.158,82**

Преостале обавезе по уговорима из 2020 год за радове, услуге и добра које ће се реализовати у 2021 год износе **24.402.158,82** динара, односно **4,8 %** у односу на планиране расходе од **508.130.760,00** дин за 2020 год.

### **ЗБИРНА РЕКАПИТУЛАЦИЈА**

Рекапитулација извршених и плаћених расхода у 2020 год.	270.680.280,58
Рекапитулација извршених а неплаћених расхода у 2020 год.	129.735.607,42
Рекапитулација преосталих обавеза по уговорима из 2020 год.	24.402.158,82
<b>УКУПНО :</b>	<b>424.818.046,82</b>

Из наведеног произилази да су планиране програмске активности реализоване кроз спровођење поступака јавних набавки, закључење уговора за услуге, добра, радове и реализацију преузетих уговорних обавеза, а све у оквиру расположивих средстава и динамике преноса средстава по основу субвенција из буџета ГО Обреновац.

Степен реализације Програма пословања ЈП за изградњу Обреновца за 2020 год. износи **83,60 %** у односу на планиране расходе у износу од **508.130.760,00** дин

## IV ) ПРИЛОГ

## А. НЕКАТЕГОРИСАНИ ПУТЕВИ

### А.1. Редовно одржавање атарских путева

Након спроведеног поступка јавне набавке са Извођачем радова "ЛМ Комерц" д.о.о. из Обреновца и "Gradcoop" д.о.о. из Умке је склопљен Уговор број 539 од 26.02.2020. године. Радови су изведени на следећим локацијама:

Р.бр	Катастарска општина (МЗ)	Назив пута (улице)	Дужина (м)	Напомена
1.	Бањевац	Дубраве (Војни пут), Н 09 204 02, Н 09 205 01	100,00	туцаник
		УКУПНО МЗ:	100,00	
2.	Дражевац	Швабића крај, Н 09 134 01	274,00	туцаник
		Петровића-Мијаиловића крај, бб	103,00	туцаник
		Јанковића-Васића пут, Н 09 152 01	205,00	туцаник
		Пантића крај, Н 09 002 03	164,00	туцаник
		Југовића крај, Н 09 205 01	170,00	туцаник
		УКУПНО МЗ:	916,00	
3.	Дрен	Пут за Гаврића крај-наставак, Н 10 001 01-02	406,00	туцаник
		Пут од куће Милете Тривића, Н 10 007 01	311,00	туцаник
		УКУПНО МЗ:	717,00	
4.	Јасенак	Пут за Забран-наставак, Н 16 001 01	105,00	туцаник
		УКУПНО МЗ:	105,00	
5.	Конатице	Карашица, Н 14 116 01	305,00	туцаник
		Пут за Стару цркву, Н 14 147 01	82,00	туцаник
		УКУПНО МЗ:	387,00	
6.	Кртинска	Пут за Прово к.бр. 20-ка Трњацима, Н 15 563 01-02	120,00	туцаник
		УКУПНО МЗ:	120,00	
7.	Орашац	Пут ка Поповић Слободану, Н 20 129 01	118,00	туцаник
		УКУПНО МЗ:	118,00	
8.	Пироман-Бровић	Пут за Кесеровиће, Н 21 117 01	90,00	туцаник
		Стекића пут, Н 21 118 01	80,00	туцаник
		Добросављевића пут, Н 21 100 02	35,00	туцаник
		Пут за Стојана, Н 05 110 02	89,00	туцаник
		Пут за Јовановић Милоша, Н 05 124 01	61,00	туцаник
		Пут за Животу Недељковића, Н 05 120 01	24,00	туцаник
		УКУПНО МЗ:	379,00	



9.	Пољане	Брђански крај, Н 22 519 01	228,00	туцаник
		Јаковљевића крај, Н 22 134 02-03	272,00	туцаник
		УКУПНО МЗ:	500,00	
10.	Љубинић	Пут од Милеве Ф. ка Ромима, Н 16 001 05	87,00	туцаник
		УКУПНО МЗ:	87,00	
11.	Ратари-Бргулице	Голубарска крак ка Р. Планинчићу, Н 04 209 01	70,00	туцаник
		УКУПНО МЗ:	70,00	
12.	Стублине	Пут поред Раје Лазаревића, Н 26 004 01	274,00	туцаник
		УКУПНО МЗ:	274,00	
13.	Вукићевица	Пут за Станисављевиће, Н 07 125 01	100,00	туцаник
		Пут за Гајиће (наставак), Н 07 109 01	85,00	туцаник
		УКУПНО МЗ:	185,00	
14.	Звечка	Ул. Браће Лазића к. бр. 295, Н 12 146 01	186,00	туцаник
		Улица З, Н 12 162 01	222,00	туцаник
		Улица Ивана Егедушевића к. бр. 14, Н 12 185 01	135,00	туцаник
		Улица Браће Лазића до к. бр. 103, Н 12 159 01	51,00	туцаник
		УКУПНО МЗ:	594,00	
15.	II МЗ	Улица Ђачког батаљона од к. бр. 58, 66	100,00	туцаник
		Улица Мајданска к. бр. 51д, 66	110,00	туцаник
		УКУПНО МЗ:	210,00	
16.	Дудови	Ул. Браће Југовића - крак 1, 66	101,00	туцаник
		Ул. Браће Југовића - крак 2, 66	79,00	туцаник
		УКУПНО МЗ:	180,00	
		УКУПНО СВЕ МЗ:	4.942,00	

Након спроведеног поступка јавне набавке са Извођачем радова ПД "Gradcoop" д.о.о. из Умке је склопљен Уговор број 3188 од 28.11.2019. године. Радови су изведени на следећим локацијама:

Р.бр	Катастарска општина (МЗ)	Назив пута (улице)	Дужина (м)	Напомена
1.	Баљевац	Пут од Мијатовића краја ка гробљу, Н 01 001 04	194,00	стругани асфалт
		УКУПНО МЗ:	194,00	
2.	Барич	Аце Спасића - крак, Н 02 292 01	88,00	стругани асфалт

		Јанка Тешића - крак, Н 02 333 01	297,00	стругани асфалт
		Дубоко, Н 02 215 01	103,00	стругани асфалт
		Сокак преко пута В. електричара, Н 02 395 01	93,00	стругани асфалт
		<b>УКУПНО МЗ:</b>	<b>581,00</b>	
<b>3.</b>	<b>Бело Поље</b>	Пут ка арборетуму, Н 03 505 01	241,00	стругани асфалт
		<b>УКУПНО МЗ:</b>	<b>241,00</b>	
<b>4.</b>	<b>Дражевац</b>	Криве баре - пут ка Неги, Н 09 129 01	150,00	стругани асфалт
		Криве баре - пут ка Бамбију, Н 09 130 01	236,00	стругани асфалт
		Криве баре - пут ка Д.Стевановићу, Н 09 128 03	343,00	стругани асфалт
		Лазаревића крај, Н 09 188 02-03	170,00	стругани асфалт
		Дубраве - Војни пут, Н 09 204 02	117,00	стругани асфалт
		Пантићи, Н 09 002 03	237,00	стругани асфалт
		Петровића-Мијаиловића крај, Н 09 001 07	301,00	стругани асфалт
		<b>УКУПНО МЗ:</b>	<b>1.554,00</b>	
<b>5.</b>	<b>Дрен</b>	Пут поред куће Свете Живковића, Л-2031	1.029,00	стругани асфалт
		<b>УКУПНО МЗ:</b>	<b>1.029,00</b>	
<b>6.</b>	<b>Грабовац</b>	Деспотовића пут, Н 08 218 03, Н 08 222 01	309,00	стругани асфалт
		Нешића пут, Н 08 218 05	241,00	стругани асфалт
		Гољића пут, Н 08 207 02	194,00	стругани асфалт
		Пут ка Кикију Комановићу, Н 08 284 01	254,00	стругани асфалт
		Јанића пут, Н 08 001 07	500,00	стругани асфалт
		Јеличића пут, Н 08 264 02	149,00	стругани асфалт
		Радосављевића пут, Н 08 286 01-02	344,00	стругани асфалт
		Сремчевића пут, Н 08 274 01	89,00	стругани асфалт
		Шаиновића пут, Н 08 275 01	157,00	стругани асфалт
		Филимоновића пут, Л-2036	665,00	стругани асфалт
		Милутиновића брдо, Н 08 243 01	150,00	стругани асфалт
		Пут за Обриће, Н 08 261 01	110,00	стругани асфалт

			УКУПНО МЗ:	3.162,00	
7.	Јасенак	Пут за Орницу, Н 13 526 01		194,00	стругани асфалт
			УКУПНО МЗ:	194,00	
8.	Конатице	Пут за Јасеновицу (до игралишта), Н 14 511 03		425,00	стругани асфалт
			УКУПНО МЗ:	425,00	
9.	Кртинска	Мариџанов пут, Н 15 565 01		50,00	стругани асфалт
		Пут за Баре, Н 15 501 02		244,00	стругани асфалт
			УКУПНО МЗ:	294,00	
10.	Мала Моштаница	Балканска улица, Н 17 151 02		149,00	стругани асфалт
		Вис крак десно доле, Н 17 229 01		143,00	стругани асфалт
		Вис други десно, Н 17 226 01		141,00	стругани асфалт
		Димитрија Туцовића, Н 17 116 01		292,00	стругани асфалт
		Слободана Пенезића, Н 17 149 05		193,00	стругани асфалт
			УКУПНО МЗ:	918,00	
11.	Мислођин	Пут за Шаре, Н 18 145 01		411,00	стругани асфалт
			УКУПНО МЗ:	411,00	
12.	Орашац	Пут од школе ка Миљковићима, Н 20 501 01-04		210,00	стругани асфалт
			УКУПНО МЗ:	210,00	
		Пут за Б.Ранковић, 66		65,00	стругани асфалт
13.	Пироман-Бровић	Пут за Томић Ивана, Н 21 119 01		136,00	стругани асфалт
		Толов пут поред пруге, Н 21 104 02-03		132,00	стругани асфалт
		Пут за Стојана, Н 05 110 02		88,00	стругани асфалт
		Пут за Јовановић Милоша, Н 05 124 01		106,00	стругани асфалт
		Пут за Бргуле-до моста, Н 05 502 01		222,00	стругани асфалт
				УКУПНО МЗ:	749,00
14.	Пољане	Маринковићи, Н 22 103 01, Н 22 104 01		529,00	стругани асфалт
		Марковића крај, Н 22 001 06-07		534,00	стругани асфалт
			УКУПНО МЗ:	1.063,00	

15.	Љубинић	Пут ка Даниловић Златану, Н 16 112 01	123,00	стругани асфалт
		Пут ка Бобану Јовичић, Н 16 517 01	95,00	стругани асфалт
		Пут ка Димитријевић Влади, 66	71,00	стругани асфалт
		<b>УКУПНО МЗ:</b>	<b>289,00</b>	
16.	Ратари Бргулице	Ивановићи, Н 23 510 01	171,00	стругани асфалт
		Мале Бргулице, Н 23 121 01	142,00	стругани асфалт
		<b>УКУПНО МЗ:</b>	<b>313,00</b>	
17.	Скела	Улица 56 Родољуба поред к.бр.263, Н 25 109 01	149,00	стругани асфалт
		Ул. Милоја Бељинца - до Њуприје, Н 25 125 03	79,00	стругани асфалт
		<b>УКУПНО МЗ:</b>	<b>228,00</b>	
18.	Стублине	Пут од Дубраве ка Тодоровићима, Н 26 005 06	545,00	стругани асфалт
		Дубрава - гробље, Н 26 196 01	81,00	стругани асфалт
		<b>УКУПНО МЗ:</b>	<b>626,00</b>	
19.	Трстеница	Пут од стругаре до Ж. Драгише, Н 27 110 01	107,00	стругани асфалт
		Пут од окретнице до Пантелић З., Н 27 131 01	430,00	стругани асфалт
		<b>УКУПНО МЗ:</b>	<b>537,00</b>	
20.	Уровци	Ул. Б.У.Црног од к.бр. 1а до к.бр.1в, 66	46,00	стругани асфалт
		Ул. Врачарска од к.бр. 32, Н 28 145 02	200,00	стругани асфалт
		Пут кроз гробље, 66	103,00	стругани асфалт
		Ул. Шабачки пут од к.бр.82,66	100,00	стругани асфалт
		Ул. Мајданска од к.бр.9 до к.бр.15, Н 12 187 01	145,00	стругани асфалт
		<b>УКУПНО МЗ:</b>	<b>594,00</b>	
21.	Ушће	Пут до Драгана Сосиног (Дуго поље), Н 29 133 01	199,00	стругани асфалт
		Пут за Горјачу према Жики Лелићу, Н 29 118 03	513,00	стругани асфалт
		Пут за Горјачу према Мирославу Живковићу, Н 29 120 01	216,00	стругани асфалт
		Пут ка Драгану Живковићу, Н 29 116 01	83,00	стругани асфалт
		Веза Пољачки крај - Горњи крај, Н 29 003 01-02	380,00	стругани асфалт

		Пут ка Нени Плетикосић, Н 29 145 01	188,00	стругани асфалт
		<b>УКУПНО МЗ:</b>	<b>1.579,00</b>	
22.	Велико Поље	Пут за Станобару, Н 06 158 01-02	231,00	стругани асфалт
		Стелићи, бб	105,00	стругани асфалт
		Пут од Гребаче према М. Стаменићу, Н 06 156 01	330,00	стругани асфалт
		<b>УКУПНО МЗ:</b>	<b>666,00</b>	
23.	Вукићевица	Пут према школи, Н 23 123 01	231,00	стругани асфалт
		Пут од Ковачевића до Вујковића, Н 23 123 02	93,00	стругани асфалт
		<b>УКУПНО МЗ:</b>	<b>324,00</b>	
24.	Звечка	Ул.Д.В.Корчагина пут према Бојану Стевићу, к.бр.91а-93, Н 12 314 01	228,00	стругани асфалт
		Ул. Браће Лазића низ канал к.бр.141, до Милоша Милојевића, Н 12 124 01	327,00	стругани асфалт
		Спој ул.П.П.Одреда, од Филића до 36. улице, Н 12 004 02-04	343,00	стругани асфалт
		Улица С.Чанића - према С.Лечићу, Н 12 250 01	114,00	стругани асфалт
		Ул.Браће Јоксића, поред к.бр.95, ка Пауновић Драгану, Н 12 158 01	340,00	стругани асфалт
		Пут ка Срби Филићу - М.Калајџића, Н 12 294 01, Н 12 295 01-02	60,00	стругани асфалт
		Ул. Р. Стублинчевића, крај улице, Н 12 239 06	66,00	стругани асфалт
		<b>УКУПНО МЗ:</b>	<b>1.478,00</b>	
		<b>УКУПНО СВЕ МЗ:</b>	<b>17.659,0</b>	

## А.2. Услуге транспорта материјала

Након спроведеног поступка јавне набавке са Извођачем радова Аутопревозник "Зоран Јовичић" предузетник из Дрена је склопљен Уговор број 445 од 18.02.2020. године за транспорт материјала.

**А.3. Редовно одржавање некатегорисаних путева - Пресипање туцаником, отпадним каменом са пруге, шљаком и струганим асфалтом**

Након спроведеног поступка јавне набавке са Извођачем радова "ЛМ Комерц" д.о.о. из Обреновца и "Gradcoop" д.о.о. из Умке је склопљен Уговор број 540 од 26.02.2020. године. Радови су изведени на следећим локацијама:

Р.бр	Катастарска општина(МЗ)	Назив пута (улице)	Дужина (м)	Напомена
1.	Барич	Ул. 31. српске бригаде, Н 02 379 01	58,00	туцаник
		Ул. 31. српске бригаде-крак лево, Н 02 379 01	31,00	туцаник
		Пут ка Тришићу, Н 02 302 01	39,00	туцаник
		Ул. Београдска, Н 02 234 01	125,00	туцаник
		Ул. Јанка Тешића, Н 02 570 02	36,00	туцаник
		Ул. Војислава Илића, Н 02 252 01	64,00	туцаник
		<b>УКУПНО МЗ:</b>	<b>353,00</b>	
2.	Мала Моштаница	Ул. Обреновачка, Н 17 194 02-03	224,00	туцаник
		Пут за Кућерине, Н 17 523 01	294,00	туцаник
		<b>УКУПНО МЗ:</b>	<b>518,00</b>	
3.	Мислођин	Пут ка Верољубу Лазаревићу, Н 18 196 01	150,00	туцаник
		<b>УКУПНО МЗ:</b>	<b>150,00</b>	
4.	Ушће	Веза Доњи крај-Пољачки крај, Н 29 003 01-02	464,00	туцаник
		Пут ка Малиши Ђотуновићу, Н 29 139 01	352,00	туцаник
		<b>УКУПНО МЗ:</b>	<b>816,00</b>	
5.	Уровци	Шабачки пут к. бр. 92-100, Н 28 149 01	154,00	туцаник
		Шабачки пут к. бр. 108-114, 66	126,00	туцаник
		<b>УКУПНО МЗ:</b>	<b>280,00</b>	
6.	Грабовац	Станојевићи, Н 08 264 02	227,00	туцаник
		Димитријевић Драган, Н 08 268 03	143,00	туцаник
		Бобан Бранковић, Н 08 238 01	90,00	туцаник
		Рашићи, Н 08 229 02	100,00	туцаник
		Милутиновићи, Н 08 243 01	94,00	туцаник
		Прелићи, Н 08 289 02	143,00	туцаник
		Пут за Богдановић Јована, 66	103,00	туцаник
		Матића пут, Н 08 231 02	171,00	туцаник
		Пут за Роме-Дубрава, Н 08 224 01	204,00	туцаник
		Пут за Јовановиће, Н 08 204 01	175,00	туцаник
		Радосављевићи, Н 08 286 02	145,00	туцаник
		Неговановићи, Н 08 214 01	101,00	туцаник
		Пут ка Лучић Миливоју, Н 08 561 01	67,00	туцаник
		Гробље-крак десно, Н 08 226 01	95,00	туцаник
Гробље-крак десно, Н 08 226 01	154,00	туцаник		
		<b>УКУПНО МЗ:</b>	<b>2.012,00</b>	

7.	Трстеница	Пут за Јефтиће, Н 27 127 01	185,00	туцаник
		УКУПНО МЗ:	185,00	
8.	Бело Поље	Бошковића крај-слепи крај, Н 03 141 01	110,00	туцаник
		Пут ка арборетуму,	301,00	туцаник
		УКУПНО МЗ:	411,00	
9.	Велико Поље	Стаменићи, Н 06 549 01	228,00	туцаник
		УКУПНО МЗ:	228,00	
10.	Скела	Ул. 56 родољуба к. бр. 263, Н 25 109 01	100,00	туцаник
		УКУПНО МЗ:	100,00	
		УКУПНО СВЕ МЗ:	5.053,00	

#### А.3.1. Насипање некатегорисаних путева равним шљунком по споразуму са Р.Б. "Колубара" Лазаревац

Сходно Споразуму о активностима на отклањању последица утицаја рударских радова на подручју општине Обреновац за период 2019.-2020. године, VIII 01 број 401-308 од 07.05.2019. године, склопљеног између ЈП "Електропривреда Србије", огранак Рударски басен "Колубара" д.о.о. Лазаревац и Градске општине Обреновац, извођени су радови на насипању путева равним шљунком.

Р.б р	Катастарск а општина (МЗ)	Назив пута (улице)	Дужина (м)	Количин а (м³)
1.	Пољане	Пут ка ТЕТО "Б", Н 22 002 01	400,00	1.404,00
		Пут према Брђанском крају, Н 22 007 01	300,00	
		Јаковљевића пут, Н 22 134 02	500,00	
		Пут ка Митровић Радованки, Н 22 515 01	400,00	
		Јованића пут, Н 22 105 01	500,00	
		Јованића пут, Н 22 502 01	350,00	
		Ђорђевића пут, Н 22 116 01	450,00	
		Јанатовића крај, Н 22 118 01	250,00	
		Јанатовића крај, Н 22 117 01	300,00	
		Пут према viseћем мосту, Н 22 138 01	540,00	
		Атарски пут у продужетку пута према viseћем мосту, Н 22 501 01	300,00	
		Пут за Јованића крај, Н 22 105 01	330,00	

		Атарски пут у продужетку пута за Јованића крај, Н 22 502 01	600,00	
		Атарски пут ка Нади Јованић, Н 22 505 01	150,00	
		Пут за Ћосића гробље, Н 22 130 01, Н 22 131 01-02, Н 22 527 01-02, Н 22 528 01	1.750,00	
		Пут за Јаковљевића гробље, Н 22 515 01	200,00	
		Пут за Јаковљевиће, Н 22 134 02-03, Н 22 508 01-03, Н 22 509 01, Н 22 109 01	1.810,00	
		Пут за Ђорђевића крај, Н 22 116 01, Н 22 117 01	830,00	
		<b>УКУПНО МЗ:</b>	<b>3.960,00</b>	
<b>2.</b>	<b>Конатице</b>			
		Јасеновица, Н 14 512 01, Н 14 513 01	1.500,00	
		Пут за Новака, Н 14 158 01, Н 14 504 04	2.000,00	
		Пут за игралиште, Н 14 511 01-03	2.500,00	
		Пут за Тимотијевиће, Н 14 528 01	500,00	
		Пут за Хајдучицу, Н 14 520 01-05	2.000,00	
		Пут за Крстиће, Н 14 003 03	1.200,00	
		Пут за Пајиће, Н 14 125 01-03	800,00	
		Пут за Адаково прека Колубари, Н 14 159 02-03, Н 14 158 01	2.500,00	
		Орнице, Н 14 113 02	1.000,00	
		Карашица, Н 14 116 01, Н 14 112 01-02	800,00	
		<b>УКУПНО МЗ:</b>	<b>14.800,0</b>	<b>1.368,00</b>
<b>3.</b>	<b>Пироман Бровић</b>			
		Пут поред Тимотић Владана, Н 05 504 01	40,00	
		Пут за Петровиће, Н 05 500 01	190,00	
		Пут за њиве поред канала, Н 05 503 01	200,00	
		Пут према мосту на Тамнави, Н 05 502 01-03	550,00	
		Атарски пут који спаја Бровић и Пироман, Н 05 509 01, Н 21 507 01	700,00	
		Пут према Тамнави, Н 21 500 01-02	600,00	
		Пут за Велико Поље - стара пруга, Н 21 003 01, Н 21 003 02	1.080,00	
		Пут Беле баре до бргулске стране, Н 21 511 01	600,00	
		Стари трстенички пут, Н 21 005 01, Н 27 002 01-05	500,00	<b>1.710,00</b>



		Пут поред Карикине куће, Н 21 505 01	300,00	
		Нови пут уз ограду аутопута	2.000,00	
		Пут за Кућерине, Н 21 508 01	1.000,00	
		Пут за Шанчевину, Н 21 506 02-03	1.100,00	
		Ранковића пут, Н 21 501 01 и у наставку пут за Велике ливаде, Н 21 502 01	520,00	
		<b>УКУПНО МЗ:</b>	<b>9.380,00</b>	
		<b>УКУПНО СВЕ МЗ:</b>	<b>34.140,00</b>	<b>4.482,00</b>

### А.3.2. Сечење шибља и растиња уз некатегорисане путеве

Радови на сечењу шибља и растиња уз некатегорисане путеве су изведени радним машинама ЈП за изградњу Обреновца.

Р. бр.	Катастарска општина (МЗ)	Назив пута (улице)	Дужина (м)	Површина (м <sup>2</sup> )
<b>1.</b>	<b>Јасенак</b>			
		Пут за ливаде, Н 13 120 01-04	1.680,00	5.040,00
		Веза Сенића крај - центар, Н 13 129 01-02	810,00	1.620,00
		Пут ка гробљу, Н 13 123 01-02	920,00	1.840,00
		Чубура, Н 13 138 01	620,00	1.240,00
		Пут за Луг, Н 13 001 01-02, Н 13 002 01	1.040,00	2.080,00
		Сенићи, Н 13 131 01	360,00	720,00
		Веза Сенића крај - Швабића крај, Н 13 132 01	340,00	680,00
		Пут ка Баричу, Н 13 008 01	440,00	880,00
		Веза Мислођинска - Сенића крај, Н 13 137 01	630,00	1.260,00
		Шумадија- Вински пут, Л 2038	3.230,00	6.460,00
		Пут од "Пужа" до школе, Л 2004	2.250,00	4.500,00
		<b>УКУПНО МЗ:</b>	<b>12.320,00</b>	<b>26.320,00</b>
<b>2.</b>	<b>Ушће</b>			
		Вишњак, Н 29 117 03	1.010,00	2.020,00
		Дуго поље, Н 29 133 01, Н 29 526 01-02	3.620,00	7.240,00
		Пут ка Малиши Ђотуновић, Н 29 139 01-02	840,00	1.680,00
		Ђотуновићи, Н 29 136 01-04, Н 29 006 01-02	1.460,00	2.920,00

	Горњи крај, Н 29 004 01-03, Н 29 147 01, Н 29 005 01-03	2.130,00	4.260,00
	Марјановићи, Н 29 004 04-05, Н 29 146 01-02, Н 29 142 01-03	2.540,00	5.080,00
	Црвенковићи, Н 29 002 01-02	560,00	1.120,00
	Пут за Орнице, Н 29 132 01-03, Н 29 134 01-02, Н 29 135 01	3.120,00	6.240,00
	Пут за њиве, Н 29 128 01	570,00	1.140,00
	Веза центар - пут за Орнице	440,00	880,00
	Ул.Милорада Р.Јевтића, Н 29 118 01-03	910,00	1.820,00
	Гола бара, Н 29 101 01-05, Н 29 501 01	1.740,00	3.480,00
	Пут за Старо ушће, Н 29 113 01	530,00	1.060,00
	Пут од радничког насеља до школе, Л 2040	2.660,00	5.320,00
	Пут ка Дрену, Л 2032	1.560,00	6.240,00
	Пут од млина до школе, Л 2032	2.020,00	4.040,00
	<b>УКУПНО МЗ:</b>	<b>25.710,00</b>	<b>54.540,00</b>
<b>3.</b>	<b>Конатице</b>		
	Думача, Н 14 001 01-05	1.520,00	3.040,00
	Думача - крак, Н 14 151 01, Н 14 152 01, Н 14 453 01-02	1.120,00	2.240,00
	Хајдучица, Н 14 136 01, Н 14 002 01-02, Н 14 003 01-03, Н 14 520 01, Н 14 529 01-02	4.120,00	8.240,00
	Јасеновица, Н 14 122 01, Н 14 511 01-03, Н 14 512 01	4.500,00	9.400,00
	Веза Јасеновица - Николићи, Н 14 508 01-02, Н 14 509 01-02	1.510,00	3.020,00
	Карашица, Н 14 116 01, Н 14 112 02, Н 14 502 01, Н 14 501 01	1.840,00	3.680,00
	Веза Дишићи-Стара црква, Н 14 536 01	1.250,00	2.500,00
	Дишићи, Н 14 140 01-02	340,00	680,00
	Пут за Стару цркву, Н 14 147 01, Н 14 538 02	920,00	1.840,00
	Брочиште - пут за Пољане, Л 2009	1.740,00	3.480,00
	Пут за Пајиће, Н 14 125 01-03	910,00	1.820,00
	Буковац, Н 14 534 01	180,00	360,00
	Пут ка Врбовном, Н 14 134 01	220,00	440,00
	<b>УКУПНО МЗ:</b>	<b>20.170,00</b>	<b>40.740,00</b>
<b>4.</b>	<b>Мислођин</b>		
	Бркин поток, Н 18 002 01-08	3.460,00	6.920,00
	Бркин поток-крак, Н 18 155 01	560,00	1.020,00

	Бачевица-Мирослава Антића, Н 18 197 01	240,00	480,00
	Бачевица - крак лево, Н 18 203 01	210,00	420,00
	Бачевица - крак десно, Н 18 202 01	330,00	660,00
	Бачевица-Аце Поповића, Н 18 200 01	170,00	340,00
	Слатина, Н 18 005 01-04	2.240,00	4.480,00
	Улица Боривоја Маричића, Н 18 007 01-02	1.940,00	3.880,00
	Гвозденовића пут, Н 18 003 01-06	3.080,00	6.160,00
	Гвозденовића пут - крак, Н 18 137 01	420,00	840,00
	Водоводска ка манастиру, Н 18 134 001-02, Н 18 546 01	3.040,00	6.080,00
	Брђанска улица, Н 18 156 01-06	840,00	1.680,00
	Пут за Шаре, Н 18 145 01, Н 18 512 01	830,00	1.660,00
	Пут ка манастиру, Н 18 110 03-04	940,00	1.880,00
	Павловића пут, Н 18 006 01-03	890,00	1.780,00
	Кик, Н 18 004 01-06	980,00	1.960,00
	Пут ка Језеру, Н 18 166 01-03	520,00	1.040,00
	Бачевица гробље, Н 18 193 01-02	750,00	1.500,00
	Бачевица, Л 2003	3.120,00	6.240,00
	Брђанска - Језеро Вис, Л 2002	1.520,00	3.040,00
	<b>УКУПНО МЗ:</b>	<b>26.080,00</b>	<b>52.060,00</b>
<b>5.</b>	<b>Дражевац</b>		
	Пут за Велико Поље, Н 09 113 01-03	540,00	1.080,00
	Ивојевац, Н 09 144 01, Н 09 149 01	930,00	1.860,00
	Јанковића-Васића крај, Н 09 152 01	1.220,00	2.440,00
	Гукошанска, Н 09 150 01-03	460,00	920,00
	Пут за аду, Н 09 118 01, Н 09 508 01	550,00	1.100,00
	Стари Пештан, Н 09 119 01, Н 09 121 01	1.130,00	2.260,00
	Рашће, Н 09 122 01-02	410,00	1.640,00
	Парлози, Н 09 111 01-02	620,00	1.240,00
	Швабића крај, Н 09 526 01-03, Н 09 134 01-10	2.750,00	5.500,00
	Петровића-Мијаиловића крај, Н 29 001 01-05	1.190,00	2.380,00
	Пут поред старе школе, Н 09 001 06-07	1.830,00	3.660,00
	Лазаревића-Пантића крај, Н 09 002 01-04, Н 09 191 01-04	5.420,00	10.840,00
	Јелисавчића крај, Н 09 007 02	520,00	1.040,00
	Југовића крај, Н 09 004 01-03, Н 09 205 01	2.320,00	4.640,00
	Дубраве, Н 09 554 01, Н 09 176 01	1.030,00	2.060,00
	Степановића крај, Н 09 194 01, Н 09 007 01-02	1.820,00	3.640,00
	Станковића крај, Н 09 003 01, Н 09 155 01	1.580,00	3.160,00

	Пештанска-преко пута игралишта, Н 09 124 01-02, Н 09 125 01	1.120,00	2.240,00
	Криве баре, Н 09 128 01-03, Н 09 129 01, Н 09 130 01	2.460,00	4.920,00
	Ранковића крај, Н 09 171 01, Н 09 546 01, Н 09 544 03, Н 09 172 01	940,00	1.880,00
	Пут за Баљевац, Л 2006	1.720,00	3.440,00
	Веверички крај, Л 2004	7.240,00	14.480,00
	Пут за Пољане, Л 2007	4.820,00	9.640,00
	<b>УКУПНО МЗ:</b>	<b>42.620,00</b>	<b>86.060,00</b>
<b>6.</b>	<b>Пољане</b>		
	Јаковљевићи, Н 22 134 01-03, Н 22 508 02-03, Н 22 509 01, Н 22 109 01	2.820,00	5.600,00
	Доњи крај - крак 1, Н 22 107 01	200,00	400,00
	Пут за Николиће, Н 22 121 01	920,00	1.840,00
	Пут ка фудбалском игралишту, Н 22 119 01-02	480,00	960,00
	Ђорђевићи, Н 22 118 01-02, Н 22 117 01	970,00	1.905,00
	Дишићи, Н 22 001 01-05	1.480,00	2.960,00
	Пут ка ТЕТО, Н 22 002 01-04, Н 22 130 01-02, Н 22 131 01	9.250,00	15.607,00
	Веза Дишићи - окретница, Н 22 519 01-02	2.350,00	3.881,00
	Пут ка Колубари - крак , Н 22 112 01	620,00	1.240,00
	Петровићи, Н 22 127 01-03	840,00	1.680,00
	Пут од дома ка Дражевачком лугу, Л 2007	18.266,00	21.064,00
	Пут од надвожњака до моста на Колубари, Л 2009	6.539,00	10.608,00
	Општински пут Л 2008	1.020,00	1938
	Некатегорисани пут Н 22 501 01	1.314,00	2496,6
	Некатегорисани пут Н 22 103 01, Н 22 104 01	1.472,00	2796,8
	Некатегорисани пут Н 22 105 01	337,00	640,3
	Пут за Дишића крај 1. део, Н 22 119 01-02, Н 22 120 01	940,00	1.222,00
	Пут за Дишића крај 2. део, Н 22 127 01-03	2.760,00	3.588,00
	Пут за Дишића крај 3. део Н 22 117 01, Н 22 118 01	1.060,00	1.378,00
	Пут за Брђански крај, Н 22 001 05-06, Н 22 124 01	540,00	702,00
	Општински пут Л 2007, крак, Н 22 105 01-02	1.020,00	1.224,00
	Пут ка Прокиној воденици, Н 22 110 01	3.035,00	3.945,50
	<b>УКУПНО МЗ:</b>	<b>58.233,00</b>	<b>87.676,20</b>

<b>7.</b>	<b>Мала Моштаница</b>		
	13. октобра, Н 17 002 12-15	740,00	1.480,00
	Моштаничка, Н 17 001 01-16, Н 17 140 01	5.220,00	10.440,00
	Вис, Н 17 007 01-05	980,00	1.960,00
	Дрењански крај, Н 17 006 04-09	940,00	1.880,00
	Светог Саве, Н 17 001 01-06	1.920,00	3.840,00
	Пут ка гробљу, Н 17 005 01-03	320,00	640,00
	Раваничка, Н 17 006 02-03, Л 2001	2.040,00	4.080,00
	Пут поред фудбалског игралишта, Н 17 008 01	150,00	600,00
	Шарчевића крај, Н 17 002 12-13	660,00	2.640,00
	Стара пруга, Л 2001	1.680,00	3.360,00
	<b>УКУПНО МЗ:</b>	<b>14.650,00</b>	<b>30.920,00</b>
<b>8.</b>	<b>Барич</b>		
	Железничка улица, Н 02 391 01-04, Н 02 380 01-03	2.620,00	5.240,00
	Ново насеље, Н 02 313 02-06, Н 02 527 01-02, Н 02 531 01	980,00	1.960,00
	Улица Баричких Бораца, Н 02 001 01-07, Н 02 333 01-10	2.870,00	5.740,00
	Улица Омладинских Бригада, Н 02 001 16-17	960,00	1.920,00
	Улица Александра Аце Тешића, Н 02 002 01-08	3.720,00	7.440,00
	Гробљанска улица, Н 02 006 04-08, Н 08 294 01-02	2.460,00	4.920,00
	Пут ка "Наменској", Н 02 208 01	280,00	560,00
	Улица Аце Спасића, Н 02 005 05-09, Н 02 004 01-09	2.900,00	5.800,00
	Виноградска улица, Н 02 003 14-06	740,00	1.480,00
	Београдска улица, Н 02 003 01-02	260,00	520,00
	Улица Милисав Чамџије, Н 02 246 01-05, Н 02 245 01	730,00	1.460,00
	Улица Дубоко, Н 02 214 01-04, Н 02 216 01, Н 02 219 01, Н 02 218 03	1.610,00	3.220,00
	6. војвођанске бригаде, Н 02 254 01-12	2.180,00	4.360,00
	Улица Добросава Тешића, Н 02 257 01	230,00	460,00
	Улица Капетана Теофилова, Н 02 256 01	210,00	420,00
	Улица В.Вујовића, Н 02 341 01	360,00	720,00
	Ул. Јанка Тешића-крак, Н 02 327 01, Н 02 527 01	340,00	1.360,00
	Улица Баричка река, Л 2001	920,00	1.840,00
	Улица Јанка Тешића, Л 2002	4.680,00	18.720,00

		УКУПНО МЗ:	29.050,00	68.140,00
<b>9.</b>	<b>Баљевац</b>			
	Јанковића крај-Роми, Н 01 108 01-02, Н 01 002 01-02, Н 01 001 06-09	4.230,00	8.460,00	
	Ћумурите баре, Н 01 132 01, Н 02 533 01	180,00	360,00	
	Мијатовића крај, Н 01 001 02-04, Н 01 116 01-02	2.350,00	4.700,00	
	Максимовића крај, Н 01 113 01-02	1.330,00	2.660,00	
	Пут ка Ибарској магистрали, Л 2006	2.680,00	5.360,00	
		УКУПНО МЗ:	10.770,00	21.540,00
<b>10.</b>	<b>Бело Поље</b>			
	Колубарски вез, Н 03 124 01-02	3.260,00	6.520,00	
	Пут поред Боцета, Н 03 508 01	1.320,00	2.640,00	
	Колубарска иза Електродистрибуције, Н 03 113 01-02, Н 03 115 01-02	1.420,00	2.840,00	
	Пут ка асфалтној бази, Н 03 144 01, Н 03 514 01	730,00	1.460,00	
	Тамнавска, Н 03 137 01-05	670,00	2.010,00	
	Гробљанска, Н 03 139 01, Н 03 138 01	360,00	720,00	
	Пут ка игралишту, Н 03 123 01	320,00	1.280,00	
	Пут ка Потковици, Н 03 122 01, Н 03 507 01	450,00	900,00	
	Пут поред ресторана "Лале" до арборетума, Н 03 118 01, Н 03 505 01	1.420,00	2.840,00	
	Кузмановићи, Н 03 119 01-02, Н 03 121 01, Н 03 506 01	630,00	1.260,00	
	Белопољска улица, Л 2012	420,00	1.260,00	
		УКУПНО МЗ:	11.000,00	23.730,00
<b>11.</b>	<b>Ратари и Бргулице</b>			
	Павловића крај, Н 23 001 01-04, Н 23 103 01	990,00	1.980,00	
	Пут за Ивановиће, Н 23 105 01, Н 23 104 01-02, Н 23 510 01, Н 23 509 01	1.820,00	3.640,00	
	Пут за Ђуриће, Н 23 110 01	140,00	280,00	
	Занатска, Н 23 102 01	270,00	540,00	
	Пут ка Тадићу, Н 23 501 01, Н 23 503 01	320,00	640,00	
	Рафаиловићи, Н 23 101 01	150,00	300,00	
	Пут ка Великој бари, Н 23 107 01-02	900,00	1.800,00	
	Мале Бргулице, Н 23 121 01	130,00	260,00	
	Пут ка гробљу, Н 23 117 01-03, Н 04 202 01	1.890,00	3.710,00	

	Пут ка М.Матић, Н 04 201 01, Н 04 503 01	390,00	780,00
	Матића крај, Н 04 001 01	750,00	1.500,00
	Пут ка Петровић Зорану, Н 04 203 01	350,00	560,00
	Пут ка Кртинској кроз Живковиће, Л 2025	2.270,00	4.540,00
	Ратарска улица, Л 2029	6.780,00	9.380,00
	Атарски пут за Забран Н 23 503 01	230,00	230,00
	Пут за Звечицу Н04 201 01	750,00	1.070,00
	Атарски пу ту Матића крају Н 04 527 01	620,00	620,00
	Атарски пут у Живковића крају ка урвачком гробљу Н 04 535 01	80,00	80,00
	Атарски пут ка пескани Н 04 527 01	140,00	140,00
	Атарски пут ка пескани Н 04 530 01	270,00	270,00
	Атарски пут Н 23 529 01	210,00	420,00
	Атарски пут Н 23 521 01	50,00	50,00
	Некатегорисани пут ка великој бари Н 23 107 01-02	260,00	520,00
	Некатегорисани пут у Павловића крају Н 23 001 01-04	710,00	860,00
	Некатегорисани пут за Ивановиће Н 23 104 01-02 и Н 23 105 01	620,00	1.010,00
	Некатегорисани пут мале Бргулице Н 23 121 01	50,00	50,00
	Пут поред школе Л 2025	890,00	990,00
	Некатегорисани пут за Кртинску Н 15 001 12-13	630,00	630,00
	Општински пут у Живковића крају Л 2025	440,00	880,00
	<b>УКУПНО МЗ:</b>	<b>23.100,00</b>	<b>37.730,00</b>
<b>12.</b>	<b>Велико Поље</b>		
	Лалина шума, Н 06 153 01-02	1.550,00	3.100,00
	Пут поред Радовановића, Н 06 002 12-16, Н 06 516 01-02, Н 06 145 01	3.310,00	10.940,00
	Пут ка Стублинама, Н 06 005 01-07	1.920,00	3.840,00
	Пут за Станковце, Н 06 006 01-05	5.170,00	13.140,00
	Стаменића крај, Н 06 125 01, Н 06 009 01-04, Н 06 511 01-02, Н 06 125 01	3.348,00	10.496,00
	Пут од Стублина ка Чањиној кући, Л 2013	4.080,00	9.560,00
	Станковци, Л 2013, Н 06 165 01	2.020,00	4.040,00
	Пут за Стаменића крај, Л 2014	5.160,00	10.320,00
	Пут од старе железничке станице до Л 2013 (подвожњака), Н 06 004 01	290,00	580,00
	Пут од пруге (подвожњака) ка фудбалском игралишту, Н 06 005 05-07, Н 06 005 02-05	4.120,00	6.540,00

	Пут ка Стаменићима (од скретања за "Станковце"), Л 2014	810,00	1.880,00
	Пут од пруге у Стублинама ка аутопуту у В.Пољу, Л 2013	3.570,00	6.190,00
	Степића крај, Н 06 003 01-06	1.060,00	1.660,00
	Станковци, атарски пут ка долми, 66	170,00	680,00
	Станковци, атарски пут, Н 06 538 01	240,00	480,00
	Стара пруга, Н 06 001 01-06 , Н 06 113 01-02	1.690,00	2.630,00
	Станковци до аутопута, Л 2013	1.860,00	3.720,00
	Стаменићи, атарски пут ка аутопуту, Н 06 168 01	606,00	1.688,00
	Пут од Стублина ка Вепровици, Н 06 004 03-06	1.070,00	2.140,00
	Атарски пут ка Јозића колиби, Н 06 533 02	100,00	400,00
	Пут до куће Стаменић Јездимира, Н 06 123 01	290,00	580,00
	Ваљевски пут-дом-Стаменића крај, Л 2014	4.320,00	8.640,00
	Пут за Ркаловиће, Н 06 004 06-07	1.190,00	4.660,00
	Стаменићи, Л 2014/2	98,00	196,00
	Атарски пут - веза између пута за Чањину кућу и пута за Станковце, Н 06 532 01	130,00	260,00
	<b>УКУПНО МЗ:</b>	<b>48.172,00</b>	<b>108.360,00</b>
<b>13.</b>	<b>Стублине</b>		
	Радивојевићи, Н 26 020 01	830,00	1.660,00
	Мирковићи, Н 26 002 01-02	820,00	1.640,00
	Удовичићи, Н 26 001 01-04	980,00	1.960,00
	Ковачевићи, Н 26 152 01	370,00	740,00
	Тодоровићи, Н 26 005 01-06	2.000,00	4.000,00
	Лазаревића крај, Н 26 006 01-09, Н 22 533 01-02, Н 22 532 02	2.630,00	5.260,00
	Каплановићи, Н 26 159 01, Н 26 512 01-02	360,00	720,00
	Пут од надвожњака до старе железничке станице, Н 26 012 01-05, Н 26 543 01	3.510,00	7.020,00
	Деспотовићи, Н 26 157 01	280,00	560,00
	Пут за Шарену чесму, Н 26 160 01	160,00	320,00
	Грчића крај, Н 26 180 01-05, Н 26 182 01-02	540,00	2.160,00
	Веза Дорћула - кружни пут, Н 26 008 01-02	710,00	1.420,00
	Павла Соларића, Н 26 141 01	410,00	820,00
	Симеуновићи, Н 26 194 01	170,00	340,00
	Пут за Дубраву , Л 2019	7.140,00	14.280,00



	Дорђула, Л 2020	1.630,00	3.260,00
	Економија, Л 2039	1.220,00	2.440,00
	Кружни пут, Л 2018	6.570,00	13.140,00
	Вуковача (код репетитора), Н 26 507 01, Н 26 508 01	980,00	1.960,00
	Атарски пут ка В.пољу-стара пруга, Н 06 502 01, Н 26 541 01	1.480,00	2.960,00
	Пут од пруге у Стублинама ка аутопуту у В.Пољу, Л 2013	2.860,00	2.860,00
	Пут за Пантелиће, Н 26 515 01	180,00	360,00
	<b>УКУПНО МЗ:</b>	<b>35.830,00</b>	<b>69.880,00</b>
<b>14.</b>	<b>Дрен</b>		
	Панонска, Н 10 006 04	490,00	980,00
	Милановићева, Н 10 126 01	250,00	500,00
	Пут за Прњавор, Н 10 009 01-02, Н 10 122 01, Н 10 120 01	520,00	1.040,00
	Музичка колонија - Иверић, Л 2032, Л 2031	7.160,00	14.320,00
	Пут од цркве ка Ушћу, Л 2032	5.960,00	7748,00
	Пут од школе до Иверића	7.460,00	8952,00
	Пут од бањанског пута ка цркви	9.270,00	12051,00
	Пут за Мирковиће	3.460,00	4498,00
	Пут од цркве ка Пљоштари	9.540,00	12402,00
	Пут кроз Ђокиће за Бељин	4.400,00	5280,00
	Атарски пут ка Бељину	960,00	1152,00
	Пут за Ђокиће	3.340,00	4008,00
	Пут поред сметлишта	1.660,00	1992,00
	Пут за Јовановиће	480,00	624,00
	Пут за Гавриће	2.540,00	3.302,00
	Пут за Милосављевиће	1.520,00	1.976,00
	Пут за Дуге пољане	2.440,00	3.172,00
	<b>УКУПНО МЗ:</b>	<b>61.450,00</b>	<b>83.997,00</b>
<b>15.</b>	<b>Орашац</b>		
	Влајковића крај, Н 20 101 01, Н 20 513 01, Н 20 506 02-04, Н 20 509 01, Н 20 512 01	2.500,00	5.000,00
	Миљковићи, Н 20 001 01-04, Н 20 002 01-03	2.020,00	4.040,00
	Веза Миљковићи - Влајковићи (атарски пут), Н 20 501 01-04	2.070,00	4.140,00
	Пут ка Дрену, Л 2035	6.640,00	10.680,00
	Пут ка дому, Л 2035-а	3.720,00	9.280,00
	Пут до школе, Л 2034	5.760,00	10.700,00
	Пут ка Дрену (Косовац), Н 20 502 01	580,00	2.200,00
	Косовских бојура, Н 20 111 01-03	830,00	1.660,00

	Пут ка дому - крак, Н 20 110 01, Н 20 538 01	320,00	1.280,00
	Пут од дома до Миљковића, Л 2035-а	520,00	1.040,00
	Општински пут Л-2035 а и кружни пут Ашковићи - Миљковићи, Н 20 001 01-03, Н 20 002 01-03	5210,00	5360,00
	Пут за Војне बारे	800,00	1.600,00
	Атарски пут ка Трстеници Н 20 525 01	620,00	1240,00
	Атарски пут Н 20 553 01-03 Н 20 125 01 Н20 117 01	960,00	1920,00
	Атарски пут за Љубинић, Н 20 520 01	270,00	540,00
	Атарски пут , Н 20 521 01	490,00	980,00
	Пут за роње, Н 20 111 01-03	860,00	1720,00
	<b>УКУПНО МЗ:</b>	<b>17.220,00</b>	<b>30.240,00</b>
<b>16.</b>	<b>Звечка</b>		
	Радована Стублинчевића, Н 12 239 01- 06	1.020,00	2.040,00
	Живе Борјановића, Н 12 001 01-10	3.520,00	7.040,00
	Улица Раје Поповића, Н 12 004 01-10	510,00	920,00
	Посавског партизанског одреда, Н 12 004 01-08	1.680,00	3.360,00
	Риворовићи, Н 12 185 01	120,00	240,00
	37. улица, Н 12 131 01-02, Н 12 132 01	720,00	1.440,00
	32. улица, Н 12 133 01-04	750,00	1.500,00
	Улица Илије Бирчанина, Н 12 005 01-02, Н 12 314 01	810,00	1.620,00
	Улица Божидара Маринковића, Н 12 195 01-04	430,00	860,00
	Вежа Д.В.Корчагина - Ваљевски пут, Н 12 006 01-04	880,00	1.760,00
	5. козарске, Н 12 003 01-06	2.720,00	7.440,00
	Степе Степановића - поред канала, Н 12 124 01	560,00	1.120,00
	Расинска-ка радио станици, Н 12 154 01	450,00	900,00
	Ивана Косанчића, Н 12 199 01	170,00	340,00
	14. улица, Н 12 208 01, Н 12 209 01	260,00	520,00
	15. улица, Н 12 206 01	180,00	360,00
	Улица Солунског фронта, Л 2027	2.350,00	4.700,00
	Улица Чеде Тодоровића, Л 2028	7.340,00	12.520,00
	ул. Драге Вуковића (сокак) Н12 314 01	200,00	200,00
	ул. Раје Поповића Н 12 310 01-02	100,00	100,00
	<b>УКУПНО МЗ:</b>	<b>24.770,00</b>	<b>48.980,00</b>

17. Вукићевица			
	Пут за Вилотиће, Н 07 124 01	340,00	680,00
	Атарски пут у доњем крају-ка Иверићу, Н 07 531 01-03,	1.450,00	2.900,00
	Липовица, Н 07 117 01, Н 07 510 01-02, Н 07 507 01-03, Н 07 125 01, Н 07 503 01	4.080,00	8.160,00
	Тадићи-атарски пут, Н 07 524 01	1.090,00	2.180,00
	Пут у Тадићима, Н 07 104 01, Н 07 528 01	1.820,00	3.640,00
	Пут за Доњи крај, Л 2032	3.150,00	4.100,00
	Пут ка споменику М.Тепавца, Н 07 125 01, Н 07 507 01	520,00	1.040,00
	Пут ка гробљу, Н 07 112 01-02	940,00	1.880,00
	Јанковићи, Н 07 111 01	320,00	640,00
	Пут од окретнице ка Иверићу, Л 2032	1.060,00	3.400,00
	Пут ка школи, Н 07 122 01, Н 07 121 01	520,00	1.040,00
	Деспотовићи, Н 07 126 01	460,00	920,00
	Вида Латковића, Л 2033	1.020,00	2.040,00
	Доњи крај - атарски пут, Н 07 528 01, Н 07 524 01	1.320,00	2.640,00
	Станиславе Пешић (код окретнице), Н 07 107 01, Н 07 533 01	480,00	1.920,00
	<b>УКУПНО МЗ:</b>	<b>18.570,00</b>	<b>37.180,00</b>
18. Љубинић			
	Станојевића пут, Н 16 120 01	540,00	1.080,00
	Адамовићи, Н 16 002 01-02	1.190,00	2.380,00
	Даниловићи, Н 16 002 03, Н 16 113 01	520,00	1.040,00
	Пут за Илиће, Н 16 116 01, Н 16 530 01-03	1.750,00	3.500,00
	Симићи, Н 16 104 01-02, Н 16 105 01, Н 16 514 01, Н 16 510 01	3.370,00	7.460,00
	Пут поред дома, Н 16 103 01	460,00	920,00
	Пут кроз Липовицу, Н 16 001 01-07	3.110,00	8.880,00
	Пут кроз Липовицу - крак, Н 16 101 01, Н 16 503 04	1.520,00	3.680,00
	Тодоровићи, Н 16 001 01-04	1.030,00	2.060,00
	Јовичићи, Н 16 106 01-02, Н 16 107 01-02, Н 16 519 02, Н 16 518 01	1.810,00	3.620,00
	Пут поред цркве, Н 16 117 01	210,00	420,00
	Пут ка Трстеници, Л 2020	4.070,00	9.180,00
	Орашачка, Л 2022	1.170,00	1.170,00
	Симићи-атарски пут, Н 16 513 01	420,00	1.680,00
	Вишњички поток, Н 16 105 01, Н 16 503 01-02	2.280,00	5.400,00
	Пут ка дому, Л 2022	1.460,00	1.460,00
	Пут за Стефановиће, Н 16 115 01	230,00	920,00

		УКУПНО МЗ:	25.140,00	54.850,00
19.	<b>Грабовац</b>			
	Мојсиње, Н 08 001 07-10		1.730,00	3.460,00
	Сенића крај, Н 08 002 01-03, Н 08 281 01		1.480,00	2.960,00
	Јечмиште, Н 08 003 01-02		860,00	1.720,00
	Војскићи, Н 08 003 03-05		930,00	1.860,00
	Пут за Чаниће, Н 08 262 01-02, Н 08 266 01-02, Н 08 267 01		1.520,00	3.040,00
	Радосављевићи, Н 08 286 01, Н 08 287 01		1.140,00	2.280,00
	Пут за Рашиће, Н 08 229 01-02		2.130,00	8.520,00
	Атарски пут у Рашићима, Н 08 511 03		810,00	1.620,00
	Ђурићи, Н 08 007 02-08		2.540,00	5.080,00
	Гајићи, Н 08 259 01, Н 08 566 01, Н 08 565 01		1.130,00	2.260,00
	Нешићи, Н 08 210 02		730,00	1.460,00
	Урошевићи, Н 08 218 01, Н 18 221 01		510,00	1.020,00
	Мало језеро, Н 08 212 01-02, Н 08 560 01		1.060,00	2.120,00
	Пут за Филимоновиће, Н 08 005 01, Н 08 004 01-04, Н 08 243 01, Н 08 245 01		2.910,00	5.820,00
	Шевар, Н 08 001 01-06, Н 08 248 01, Н 08 524 01-02		2.970,00	5.940,00
	Којићи, Н 08 204 01, Н 08 564 01-02, Н 08 550 05, Н 08 566 01		1.040,00	2.080,00
	Мијаиловићи, Н 08 007 01-02		1.350,00	2.700,00
	Танкосића пут, Н 08 251 01, Н 08 288 01		1.020,00	2.040,00
	Матићи, Н 08 231 01-02, Н 08 529 01		1.370,00	2.740,00
	Филимоновићи, Л 2036		1.510,00	3.020,00
		<b>УКУПНО МЗ:</b>	<b>28.740,00</b>	<b>61.740,00</b>
20.	<b>Пироман - Бровић</b>			
	Бранка Томића, Н 21 001 01		1.070,00	2.140,00
	Драгутина Ђурђевића, Н 21 001 03-04		310,00	620,00
	Јелавска, Н 21 111 01-02, Н 21 508 01		1.410,00	5.640,00
	Пут ка старом току Тамнаве, Н 21 504 01		720,00	1.440,00
	Улица Милете Ераковића, Н 21 002 01		560,00	1.680,00
	Кесеровићи, Н 21 117 01, Н 21 505 01		820,00	3.680,00
	Пут за Перу баштована, Н 21 100 01-02		630,00	2.520,00
	Улица Тодора Васића, Н 21 003 01		380,00	760,00
	Вепровица - пут ка Стаменића крају, Н 21 004 01-02		810,00	1.620,00
	Улица Светозара Станојевића Пека, Л 2015		2.530,00	5.060,00
	Улица Милутина Ераковића, Л 2016, Н 21		3.630,00	8.680,00

	Улица Ранислава Филиповића, Н 05 002 01-07	3.800,00	9.840,00
	Улица Здравка Ј. Милосављевића, Н 05 001 01-05, Н 05 115 01, Н 05 510 01-02	3.380,00	10.460,00
	Улица Владимира С.Павловића, Н 05 114 01-02	760,00	1.520,00
	Пут за Старо гробље (до Тамнаве), Н 05 502 03-05, Н 05 504 01	920,00	3.680,00
	Веза улица Здравка Ј. Милосављевића и Владимира С.Павловића, Н 05 004 01	310,00	620,00
	Улица Д.П.Петровића, Л 2017, Н 05 003 01	3.440,00	6.880,00
	Веза улица Драгољуба П. Петровића и Ваљевског пута, Н 05 101 01	520,00	1.040,00
	Пут ка С.Милосављевић, Н 05 110 01	160,00	320,00
	Пут ка Тамнави, Н 05 121 01-03, Н 05 500 01-02	1.820,00	3.640,00
	Пут поред старог гробља, Н 05 124 01	220,00	440,00
	Пут од окретнице ка Пироману, Н 05 509 01, Н 05 115 01	390,00	780,00
	Улица З.Петровића, Н 05 116 01-02	220,00	440,00
	Улица Владимира С.Павловића, Н 05 114 01-02	520,00	1.040,00
	Улица Милете Ераковића, Н 21 002 01, Л 2016	880,00	1.760,00
	Улица Предрага Марковића Алимпије, Л 2015	1.780,00	3.560,00
	Улица Љубице Ди Сорно, Л 2016	980,00	2.940,00
	Улица Јелавска (ка Бровићу), Н 21 112 01	170,00	170,00
	Бранка Томића, Н 21 001 01, Н 21 121 01-02	1.510,00	3.020,00
	Бранка Томића -наставак атарски пут, Н 21 502 01	720,00	1.440,00
	Драгутина Ђурђевића, Н 21 001 03-04	310,00	620,00
	Веза улица Б.Томића - С.С.Пека, Н 21 501 01	360,00	1.080,00
	Атарски пут ка Тамнави, Н 21 504 01	880,00	1.760,00
	Пут уз долму (до државног пута бр. 145), 66	630,00	630,00
	Пут ка В.Пољу (Вепровица), Н 21 003 02, Н 06 004 06-07	1.680,00	6.720,00
	Пут ка аутопуту (Вепровица), Н 21 107 01, Н 21 511 01	460,00	920,00
	<b>УКУПНО МЗ:</b>	<b>39.690,00</b>	<b>99.160,00</b>

<b>21.</b>	<b>Трстеница</b>			
		Николића крај, Н 27 001 03-12	3.800,00	11.240,00
		Пут поред школе, Н 27 001 01-02	1.760,00	5.280,00
		Пут ка Тарбуку, Н 27 112 01-02	300,00	600,00
		Вићентићи, Н 27 113 01, Н 27 521 01-04, Н 27 509 01	3.180,00	6.360,00
		Пут поред куће Боре Петровића, Н 27 114 01, Н 27 510 01-02	420,00	840,00
		Илићи-атарски путеви, Н 27 526 01, Н 27 514 01-02	1.310,00	2.620,00
		Општински пут, Л 2021 - од Пиромана до окретнице	4.840,00	9.680,00
		Општински пут, Л 2020 - од Дорђуле до окретнице	3.940,00	7.880,00
		Пут за Орашац, Н 27 516 01-02	390,00	1.170,00
		Пут за Дубраве, Н 27 004 01-06	2.300,00	3.300,00
		Атарски пут за Калинчевиће, Н 27 506 01	1.360,00	2.720,00
		Атарски пут поред куће Боре Петровића, Н 27 569 01, Н 27 510 01-02	408,00	916,00
		<b>УКУПНО МЗ:</b>	<b>24.008,00</b>	<b>52.606,00</b>
<b>22.</b>	<b>Кртинска</b>			
		Пут за Прово, Н 15 003 01-03, Н 15 002 01-02, Н 15 001 01-06	2.850,00	5.700,00
		Дорђула-крак, Н 15 114 01	120,00	240,00
		Гробљанска, Н 15 001 07-10	1.240,00	2.480,00
		Улица Барска, Н 15 123 01	240,00	480,00
		Младост-Фармерска, Н 15 104 01-02	270,00	540,00
		Младост-Три храста, Н 15 105 01-03	720,00	1.440,00
		Веза Трњаци - пут за Прово, Н 15 112 01	920,00	1.840,00
		Дорђула, Л 2025	1.070,00	2.140,00
		Вишњица, Л 2025а	1.110,00	2.220,00
		Трњаци, Л 2026	3.630,00	7.260,00
		<b>УКУПНО МЗ:</b>	<b>12.170,00</b>	<b>24.340,00</b>
<b>23.</b>	<b>Уровци</b>			
		Поп Перина улица, Н 28 002 01-02	1.760,00	3.520,00
		Ливадска, Н 28 003 01- 03, Н 28 005 01	1.840,00	3.680,00
		Мовтица, Н 28 003 04	780,00	1.560,00
		Врбаре, Н 28 129 01-02	450,00	900,00
		Мајданска, Н 28 001 01-04	1.830,00	3.660,00
		Уровачка - крак, Н 28 512 01	480,00	960,00
		Рогожњачка, Н 28 004 01-03	720,00	1.440,00
		Крнићка, Н 28 109 01	180,00	1.440,00
		Баштованска, Н 28 110 01-03	1.010,00	4.040,00

	Брештанска-поред гробља до Б. Урошевића Црног, Н 28 115 01	710,00	2.840,00
	Школска, Л 2024а	960,00	1.920,00
	Б.Урошевића Црног-од надвожњака до Кртинске,Л 2026	1.460,00	5.840,00
	Уровачка, Л 2024	5.240,00	10.480,00
	<b>УКУПНО МЗ:</b>	<b>17.420,00</b>	<b>42.280,00</b>
<b>24.</b>	<b>Дудови</b>		
	Пут за Забран, Н 19 501 01-02	1.860,00	3.720,00
	<b>УКУПНО МЗ:</b>	<b>1.860,00</b>	<b>3.720,00</b>
<b>25.</b>	<b>Скела</b>		
	Живка Марковића, Н 25 006 01-04, Н 25 140 01	2.460,00	6.140,00
	Миодрага Мијића, Н 25 136 01-02, Н 25 137 01	1.540,00	3.080,00
	Живорада Драгојловића, Н 25 132 01-03, Н 25 134 01, Н 25 133 01	2.420,00	3.690,00
	Улица ЈНА, Н 25 003 01-02	1.170,00	2.340,00
	Милицава Глумчевића, Н 25 004 01-02	1.640,00	3.280,00
	Пут поред игралишта, Н 25 140 01	820,00	3.680,00
	Станислава Јовановића, Н 25 002 01-02, Н 25 005 01	920,00	1.840,00
	Миодрага Јеринића Кићана, Н 25 007 01	540,00	1.080,00
	Милана Мирчетића, Н 25 007 02-05	1.080,00	4.320,00
	Петра Глумчевића, Н 25 150 01, Н 25 149 01, Н 25 148 01-02	1.120,00	4.480,00
	Улица 10. октобра, Л 2031	4.900,00	9.800,00
	Улица 27. марта, Н 25 006 01-02	360,00	720,00
	Улица Боре Ћирића, Н 25 141 01	290,00	580,00
	Милоја Бељинца, Н 25 125 01-03	990,00	1.660,00
	Милоја Бељинца - атарски пут, Н 25 590 02-04, Н 25 604 02	640,00	3.840,00
	Милоја Бељинца-крак, Н 25 134 01	230,00	920,00
	<b>УКУПНО МЗ:</b>	<b>21.120,00</b>	<b>51.450,00</b>
<b>26.</b>	<b>Забрежје</b>		
	<b>УКУПНО МЗ:</b>	<b>0,00</b>	<b>0,00</b>
	<b>УКУПНО СВЕ МЗ:</b>	<b>649.863,00</b>	<b>1.298.239,20</b>

### А.3.3. Копање канала уз некатегорисане путеве

Радови на копању канала уз некатегорисане путеве су изведени радним машинама ЈП за изградњу Обреновца.

Р.б р.	Катастарска општина (МЗ)	Назив пута (улице)	Дужина (м)
1.	Јасенак	Пут ка школи, Л-2004	890,00
		Пут ка Вранићу, Л-2004	480,00
		Сенића крај, Л-2005	1.080,00
		<b>УКУПНО МЗ:</b>	<b>2.450,00</b>
2.	Барич	Милисава Чамџије, Н 02 246 05	40,00
		<b>УКУПНО МЗ:</b>	<b>40,00</b>
3.	Бело Поље	Гребача, Н 03 124 02	100,00
		<b>УКУПНО МЗ:</b>	<b>100,00</b>
4.	Дрен	Гаврићи ка Филимоновићима, Н 10 001 04	400,00
		Пут од бањанског пута ка цркви	505,00
		<b>УКУПНО МЗ:</b>	<b>905,00</b>
5.	Орашац	Пут од Влајковића ка Иверићу, Л 2034	520,00
		Пут од Влајковића ка Миљковићима, Н 20 501 01-02	260,00
		<b>УКУПНО МЗ:</b>	<b>780,00</b>
6.	Вукићевица	Пут од окретнице ка Иверићу, Л 2032	500,00
		Пут ка споменику М.Тепавца, Н 07 507 01-02	270,00
		<b>УКУПНО МЗ:</b>	<b>770,00</b>
7.	Љубинић	Илићи-атарски пут ка Орашцу, Н 16 530 02-03	160,00
		Пут за Роме, Н 16 102 01	220,00



		Илићи-Даниловићи, Н 16 002 03, Н 16 112 01, Н 16 527 01	160,00
		Пут ка Трстеници, Л 2020	360,00
		<b>УКУПНО МЗ:</b>	<b>900,00</b>
<b>8.</b>	<b>Пироман-Бровић</b>		
		Ранислава Филиповића, Н 05 002 01	647,00
		Улица Тодора Васића (ка В.Пољу), Н 21 003 02	870,00
		Улица Д.П.Петровића, Л 2017	190,00
		<b>УКУПНО МЗ:</b>	<b>1.707,00</b>
<b>9.</b>	<b>Стублине</b>		
		Кружни пут, Л 2018	50,00
		Атарски пут иза "Мише Јела", 66	173,00
		Пут за Ковачевиће, Н 26 152 01	366,00
		Пут код "економије", Л 2039	231,00
		<b>УКУПНО МЗ:</b>	<b>820,00</b>
<b>10.</b>	<b>Велико Поље</b>		
		Пут ка Стаменићима (од скретања за "Станковце"), Л 2014	241,00
		Пут поред пруге ка Пироману, Н 06 157 01	450,00
		Стаменића крај, Н 06 125 01, Н 06 009 01-02	402,00
		Вепровица-атарски пут поред пруге, Н 06 530 01	10,00
		Пут за Станковце, Н 06 006 01	53,00
		Пут ка Стублинама, Н 06 005 01-02	578,00
		<b>УКУПНО МЗ:</b>	<b>1.734,00</b>
<b>11.</b>	<b>Трстеница</b>		
		Пут за Бељевину, Н 27 145 01	380,00
		Пут за Орашац, Н 27 516 01	70,00
		Атарски пут за Орашац, Н 27 550 01	200,00
		Пут код стругаре, Л 2021	18,00
		Пут за Бунараче, Н 27 126 01	402,00
		Атарски пут за Калинчевиће, Н 27 506 01	165,00
		Атарски пут поред куће Боре Петровића, Н 27 569 01	150,00
		<b>УКУПНО МЗ:</b>	<b>1.385,00</b>

12.	Пољане		
		Некатегорисани пут Н 22 519 01	608,00
		Јаковљевића пут, Н 22 134 03	624,00
		УКУПНО МЗ:	1.232,00
		УКУПНО СВЕ МЗ:	12.823,00

#### А.3.4. Остали радови који су извођени радним машинама ЈП за изградњу Обреновца

Р. бр.	М.З.	Радна машина	Изведени радови
1.	Дрен	Цукурова	Рад на уређењу цевастог пропуста на некатегорисаном путу Н 10 534 01 - пут за Косовац. Извршено је разастирање материјала на депонији.
2.	Скела	Цукурова	Утовар депонованог материјала, уређење атарског пута у Аврамовцу, Н 25 590 02-04.
3.	Љубинић	Палаззани	Разастирање депонованог материјала из ископа путних канала.
4.	Вукићевица	Цукурова	Уређење депонованог материјала и профилисање путног канала - окретница Бањани. Уређење депонованог материјала - Марковићи. Уређење атарског пута иза школе, Н 07 521 01.
5.	Пироман-Бровић	Цукурова	Демонтажа, превоз и монтажа на другој локацији 2 саобраћајна знака "назив насељеног места" III-23 и 2 саобраћајна знака "завршетак насељеног места" III-23.1 (демонтажа 4 табле, ископ 8 стубова, превоз на другу локацију, и поновна монтажа стубова и табли). Уклањање грана исечених тестером са коловоза.
6.	Конатице	Цукурова	Утовар депонованог материјала са "Гребаче", уређење атарског пута Н 14 520 04 - Хајдучица.
7.	Обреновац	Цукурова	Вађење контејнера из канала, поправка оштећених знакова у "Забрану", одвоз оштећених знакова из "Забрана" у магацин у Мислођину.
8.	Стублине	Палаззани	Разастирање депоноване земље из ископа. Уклањање грана исечених тестером са коловоза. Уређење банкина на делу пута на ком се врши ископ канала (180м). Уређење банкина, пут за Ковачевиће (88м).
9.	Велико Поље	Палаззани	Разастирање депонованог материјала из ископа. Уклањање грана исечених тестером са коловоза. Уређење терена за депоновање материјала из ископа (није био могућ приступ камиону). Постављање два цеваста пропуста на путу Л 2014. Уређење депоније на коју се одвозила земља.
10.	Грабовац	Палаззани	Чишћење канала са обе стране цевастог пропуста на некатегорисаном путу Н 08 268 01 у МЗ Грабовац - по инспекцијском решењу број Х-08 347-5422/2019 од 15.10.2020. године. Разастирање земље из ископа канала (чишћење по инспекцијском решењу) у Нешића крају у МЗ Грабовац.

11.	Трстеница	Палаззан и / Цукурова	Пут за Орашац, Н 27 516 01, чишћење шута који је био насут уз банке и у каналу. Насипање пута материјалом (шутом) из позајмишта - обезбеђено од стране МЗ, атарски пут за Орашац, Н 27 550 01. Пут за Животу Томића, Н 27 149 01 (растурање камена и равнање пута каменом који је дао ЈКП "Водовод и канализација"). Разастирање земље из ископа путних канала.Пут за Јошеву Н27 536 02, Н27 537 01 - пробијање атарског пута са крчењем растиња и вађењем пањева, 390 м. Атарски пут за Орашац Н 27 516 01 утовар прљавог камена са депоније ради насипања лоше деонице ( 2 туре). Атарски пут за Забран у Ашковића крају Н 27 514 01 утовар прљавог камена са депоније ради насипања лоше деонице (6 тура). Атарски пут за Павловића шуме Н 27 526 01 пробијање пута (ширење леве и десне стране) , 94 м.
12.	Звечка	Цукурова	ул. Раје Поповића Н 12 310 01-02 Поправка банке код пруге, 100 м. Уклањање грана исечених тестером са коловоза.
13.	Ратари и Бргулице	Цукурова	Атарски пут поред канала Н23 523 05 уклањање шибља и растиња и равнање пута, 55 м. Атарски пут у Матића крају Н 04 526 01 разастирање депонованог материјала ( камен са пруге), 50 м. Уклањање грана исечених тестером са коловоза. Атарски пут ка пескани Н 04 530 01 растурање шута и равнање пута, 20 м.
14.	Пољане	Цукурова	Уклањање грана исечених тестером са коловоза. Комбинирана ангажована на уклањању палог стабла са некатегорисаног пута за ТЕТО.
15.	Орашац	Цукурова	Општински пут Л-2034, атарски пут ка Иверићу (уређење-крчење зараслог атарског пута у ширини од 6-8 метара), 605 м.

#### А.4. Редовно одржавање некатегорисаних путева - местимично

##### машинско пресвлачење и крпљење

Након спроведеног поступка јавне набавке са Извођачем радова "ШУМАДИЈАПУТ" д.о.о. из Рипња је склопљен Уговор број 773 од 20.03.2019. године и Уговор број 723 од 10.03.2020. године. Радови су изведени на следећим локацијама:

Р.бр.	Катастарска општина (МЗ)	Назив пута (улице)	Дужина (м)	Асфалт (м <sup>2</sup> )
1.	Баљевац	Дубраве ( Војни пут ), Н 09 204 02, Н 09 205 01	100,00	260,00
		<b>УКУПНО МЗ:</b>	<b>100,00</b>	<b>260,00</b>
2.	Барич	Ул. 31. српске бригаде - крак, Н 02 379 01	122,30	327,10
		Пут ка Тришићу, Н 02 302 01	91,40	247,85
		Улица Београдска - крак, Н 02 234 01	141,50	373,70
		Ул.Јанка Тешића - крак, Н 02 570 02	273,30	725,10
		Ул.Војислава Илића, Н 02 252 01	228,70	610,93
		<b>УКУПНО МЗ:</b>	<b>857,20</b>	<b>2.284,68</b>

3.	Бело Поље	Бошковића крај - слепи крак, Н 03 141 01	110,80	292,13
		УКУПНО МЗ:	110,80	292,13
4.	Дражевац	Швабића крај, Н 09 134 01	287,50	866,50
		Петровића-Мијаиловића крај, бб	104,40	276,24
		Јанковића-Васића пут, Н 09 152 01	210,00	546,00
		Пантића крај, Н 09 002 03	159,00	477,00
		Југовића крај, Н 09 205 01	172,00	447,20
		УКУПНО МЗ:	936,50	2.612,94
5.	Дрен	Пут поред куће Милете Тривића, Н 10 007 01	140,00	373,01
		Пут за Мију Илића, бб	154,00	400,40
		Пут за Гавриће-наставак, Н 10 001 01-02	200,00	600,00
		УКУПНО МЗ:	494,00	1.373,41
6.	Грабовац	Сенића пут - кружни, Н 08 283 01	253,00	768,06
		Пут од Б. Прелића ка Швабиној кући, Н 08 289 01	209,00	638,68
		Неговановића пут, Н 08 214 01	177,00	539,42
		Пут ка кући Н. Ђурића, Н 08 218 01	188,00	571,65
		Пут ка Мирићић Бобану, Н 08 257 01	96,00	264,96
		Пут за Роме-Дубрава, Н 08 224 01	204,00	530,40
		Пут за Јовановиће, Н 08 204 01	183,00	480,60
		Матића пут, Н 08 231 02	176,00	457,90
		Станојевићи, Н 08 264 02	231,00	600,60
		Рашићи, Н 08 229 02	100,00	300,00
		Радосављевићи, Н 08 286 02	145,00	377,00
		Пут ка Лучић Миливоју, Н 08 561 01	74,00	197,90
		УКУПНО МЗ:	2.036,00	5.727,17
7.	Јасенак	Пут за Луг - наставак, Н 13 001 01	116,00	301,60
		УКУПНО МЗ:	116,00	301,60
8.	Конатице	Карашица, Н 14 116 01	303,00	909,00

		Пут за Стару цркву, Н 14 147 01	80,00	214,00
		<b>УКУПНО МЗ:</b>	<b>383,00</b>	<b>1.123,00</b>
9.	Мислођин	Водоводска крак, бб	42,00	109,20
		Пут ка Верољубу Лазаревићу, Н 18 196 01	160,00	416,00
		<b>УКУПНО МЗ:</b>	<b>202,00</b>	<b>525,20</b>
10.	Орашац	Пут до Грујић Јелене, Н 20 559 01	90,00	240,86
		<b>УКУПНО МЗ:</b>	<b>90,00</b>	<b>240,86</b>
11.	Пироман-Бровић	Пут ка Тамнави, Н 21 107 01	161,00	427,80
		Пут за Јовановић Горана, Н 05 111 02	135,70	361,75
		Пут за Животу Недељковића, Н 05 120 01	39,00	105,76
		<b>УКУПНО МЗ:</b>	<b>335,70</b>	<b>895,31</b>
12.	Љубинић	Пут поред М.Јовановић ка попадији, Н 16 001 05	126,70	329,42
		<b>УКУПНО МЗ:</b>	<b>126,70</b>	<b>329,42</b>
13.	Скела	Савска - крак, Н 25 114 01	220,50	576,32
		<b>УКУПНО МЗ:</b>	<b>220,50</b>	<b>576,32</b>
14.	Стублине	Пут за Симеуновиће, Н 26 006 02-03	287,00	746,20
		<b>УКУПНО МЗ:</b>	<b>287,00</b>	<b>746,20</b>
15.	Трстеница	Пут за Булатовиће, Н 27 138 02-03	153,50	399,10
		<b>УКУПНО МЗ:</b>	<b>153,50</b>	<b>399,10</b>
16.	Уровци	Пут ка Аврамовићима, Н 28 117 01	158,20	426,55
		Ул. Б. Урошевића Црног к. бр. 47а, Н 28 114 01	241,70	638,44
		<b>УКУПНО МЗ:</b>	<b>399,90</b>	<b>1.064,99</b>
17.	Ушће	Пут за Орнице, Н 29 132 01	630,60	1.651,85
		<b>УКУПНО МЗ:</b>	<b>630,60</b>	<b>1.651,85</b>
18.	Велико Поље	Пут за Станковце, Н 06 006 03-04	163,00	652,00

		УКУПНО МЗ:	163,00	652,00
19.	Вукићевица	Пут за Гајиће (наставак), Н 07 109 01	208,70	626,10
		УКУПНО МЗ:	208,70	626,10
20.	Забрежје	Пут за бедем, Н 11 233 01	333,00	894,52
		УКУПНО МЗ:	333,00	894,52
21.	Звечка	Ул. 15-та, Н 12 206 01	178,80	485,50
		Ул. Солунског фронта к. бр. 12, Н 12 215 01	173,00	457,60
		Ул. Р. Стублинчевића к. бр. 45, Н 12 240 01	139,00	370,00
		УКУПНО МЗ:	490,80	1.313,10
22.	Кртинска	Пут за Прово ка Трњацима, Н 15 563 01-02	98,50	267,45
		УКУПНО МЗ:	98,50	267,45
23.	Ратари-Бргулице	Голубарска крак ка Р.Планинчићу, Н 04 209 01	74,00	196,10
		УКУПНО МЗ:	74,00	196,10
24.	Пољане	Брђански крај, Н 22 519 01	224,70	786,45
		Јаковљевића крај, Н 22 134 02-03	272,00	816,00
		УКУПНО МЗ:	496,70	1.602,45
25.	МЗ Дудови	Браће Југовића, 66	102,30	269,64
		УКУПНО МЗ:	102,30	269,64
26.	II МЗ	Ул. Ђачког Батаљона од к.бр 58, 66	132,00	404,94
		Ул. Ђачког Батаљона КП 1735/15 до КП 1735/22, 66	107,00	428,00
		Ул. Мајданска к.бр.51д, 66	110,00	338,00
		УКУПНО МЗ:	349,00	1.170,94
		УКУПНО СВЕ МЗ:	9.795,40	27.396,48

#### A.5.1. Зимска служба - чишћење некатегорисаних путева

Након спроведеног поступка јавне набавке са Извођачем радова "ЛМ КОМЕРЦ" д.о.о. из Обреновца је склопљен Уговор број 3213 од 02.12.2019. године. за сезону 2019 / 2020 год. За сезону 2020/2021 год. је склопљен уговор са "ЛМ КОМЕРЦ" д.о.о Обреновац бр. 3226 од 30.11.2020 год.

#### A.6. Редовно одржавање саобраћајне сигнализације на некатегорисаним путевима

Након спроведеног поступка јавне набавке са Извођачем радова "Verkering" д.о.о. из Новог Сада је склопљен Уговор број 1749 од 08.07.2020. године. Радови су изведени у укупној дужини: **224,00 м** еластичне одбојне оgrade и **8 ком** саобраћајних знакова.

Р.бр.	Катастарска општина (М.З.)	Назив пута	Реализација	
			Еластична ограда	Саобраћајни знакови
			м'	ком
1.	Јасенак	Пут за Ливаде Н 13 120 02	80,00	
2.	Бело Поље	Пут поред Арборетума Н 03 118 02	124,00	4,00
3.	II МЗ	Пут ка ЈКП Обреновац Н 03 152 01	20,00	
4.	Забрежје	Пут уз бедем Н 11 233 01		4,00
		Укупно:	224,00	8,00

#### A.9. Постављање цевастих пропуста на некатегорисаним путевима

Након спроведеног поступка јавне набавке са Извођачем радова аутопревозник "Зоран Јовичић" ПР из Дрена је склопљен Уговор број 446 од 18.02.2020. године. Радови су изведени на следећим локацијама:

Р. бр.	Катастарска општина (МЗ)	Назив пута и ознака пута	Реализовано		
			Ø 300	Ø 400	Ø 800
1.	Барич	Јанка Тешића, Н 02 325 01	15,00		
2.	Бело Поље	Пут ка асфалтној бази, Н 03 144 01	5,00		
3.	Дражевац	Пантића крај, Н 09 002 03	5,00		
		Јанковића-Васића пут, Н 09 152 01	5,00		
		Ивојевац, Н 09 144 05		5,00	
4.	Дрен	Гаврићи, Н 10 001 02	10,00		
		Симићи, Н 10 111 01		10,00	
5.	Грабовац	Јањићи, Н 08 286 01	5,00		
		Доњи крај, Н 08 282 01	5,00		
6.	Јасенак	Сенића крај, Н 13 134 01	15,00		
		Пут поред школе, Н 13 524 01	5,00		
		Сенића крај, Н 013 133 01		6,00	
7.	Конатице	Карашица, Н 14 116 01		5,00	

8.	Мала Моштаница	Обреновачка улица, Н 17 194 02	10,00		
9.	Мислођин	Водоводска улица, Н 18 134 01	5,00		
10.	Орашац	Пут ка гробљу, Н 20 128 02	5,00		
		Пут за војне баре, Н 20 526 01		5,00	
11.	Пироман-Бровић	Улица Бранка Томића, Н 21 120 01	5,00		
		Пут ка Тамнави, Н 05 500 01		5,00	
12.	Пољане	Јаковљевићи, Н 22 134 02	8,00	5,00	
13.	Љубинић	Пут поред цркве, Н 16 117 01		60,00	
		Пут ка Милеси Ф., Н 16 001 05		2,00	
14.	Вукићевица	Пут за Иверић (атарски), Н 07 531 03	5,00		
		Липовица, Н 07 119 01		5,00	
15.	Скела	Ж. Драгојловића крак, Н 25 568 01	2,00		
		Ж. Драгојловића, Н 25 132 02	5,00		
16.	Трстеница	Подрињска, Н 27 127 01	5,00		
<b>Укупно све МЗ:</b>			<b>120,00</b>	<b>108,00</b>	<b>0,00</b>

#### РЕКАПИТУЛАЦИЈА:

Р.бр.	Врста изведених радова	Дужина (м)
<b>1.</b>	<b>ПРИПРЕМА ЗА АСФАЛТИРАЊЕ НЕКАТЕГОРИСАНИХ ПУТЕВА</b>	<b>61.794,00</b>
А.1.	Атарски путеви - 22.601,00 м	
А.3.	Пресипање туцаником и струганим асфалтом - 5.053,00 м	
А.3.1.	Насипање ровним шљунком - 34.140,00 м	
<b>2.</b>	<b>УРЕЂЕЊЕ ЗЕМЉИШНОГ ПОЈАСА НЕКАТЕГОРИСАНИХ ПУТЕВА</b>	<b>662.686,00</b>
А.3.2.	Сечење шибља и растиња - 649.863,00 м	
А.3.3.	Копање канала уз некатегорисане путеве - 12.823,00 м	
<b>3.</b>	<b>АСФАЛТИРАЊЕ НЕКАТЕГОРИСАНИХ ПУТЕВА</b>	<b>9.795,40</b>
А.4.	Машинско пресвлачење коловозне конструкције - 9.795,40 м	
<b>4.</b>	<b>САОБРАЋАЈНА СИГНАЛИЗАЦИЈА</b>	
А.6.	Редовно одржавање саобраћајне сигнализације на некатегорисаним путевима (еластична одбојна ограда) - 224,00 м	<b>224,00</b>
<b>5.</b>	<b>ТРОТОАРИ, СТАЗЕ И ПАРКИНЗИ</b>	<b>97,00</b>
Г.4.	Уређење паркинга код обреновачке цркве - 97,00 м	
<b>УКУПНО:</b>		<b>734.596,40</b>



## **Б) ГРАДСКЕ УЛИЦЕ И ТРОТОАРИ**

### **Б.1) Изградња бициклическе пешачке стазе код СПА центра**

Урађена комплетна техничка документација и добијена грађевинска дозвола.

## **Г) УРЕЂЕЊЕ ТЕРЕНА**

### **Г.1. Уређење локације Бањског комплекса II фаза**

### **Г.8. Завршни радови на уређењу локације Бањског комплекса**

У 2020. години на уређењу локације бањског комплекса у Обреновцу настављени су започети радови по уговорима из 2019. године.

Сви уговорени радови на уређењу новог бањског комплекса у Обреновцу завршени су 12.06.2020. године.

Комплекс је пуштен у коришћење за јавност 17.06.2020. године.

Уређење терена бањског комплекса I и II фазе су на основу сагласности ГО Обреновац привремено предати на даље управљање и одржавање ЈП „СКЦ Обреновац“. Званична протоколарна примопредаја биће обављена по прибављању употребне дозволе за предметни комплекс.

Паралелно са извођењем радова на терену урађена је Измена пројектно техничке документације услед измена насталих током извођења радова, како за уређење терена прве фазе, тако и за уређење терена друге фазе. На основу измењене пројектно техничке документације прибављена су Решења о изменама решења о грађевинској дозволи за обе фазе уређења комплекса.

За потребе прибављања употребне дозволе урађени су и Пројекти изведеног објекта за обе фазе уређења терена.

Извршена набавка и уградња фреквентних регулатора и мерача притиска, јер су постојећи дотрајали и нису били у функцији.

У старој техничкој просторији извршена демонтажа постојећих вентилатора и извршена уградња нових вентилатора, као и серијског прекидача за њихово укључење/искључење.

### **Г.4. Уређење паркинга код Обреновачке цркве**

Након спроведеног поступка јавне набавке са Извођачем радова "Gradcoop" д.о.о. из Умке је склопљен Уговор број 541 од 26.02.2020. године. У оквиру радова су изведени радови на изради кишне канализације тј. израда ригола и каналета. Радови су изведени на површини 841,00 м<sup>2</sup> у дужини 97,00 м.

### **Г.6. Израда елабората о резервама термалне воде за потребе бањских бушотина у Обреновцу**

#### **а) Стара Бања**

Завршено је извођење хидрогеолошких истраживања за потребе израде елабората о резервама подземних вода. Достављен је завршни извештај о резултатима изведених радова Министарству рударства и енергетике- сектор за геологију и рударство на оверу резерви подземних вода за наведену локацију. Извршена је овера извештаја.

#### **б) Извориште „Нова бања- Цевка“**

Извршилац посла „Геодеоаџа“ д.о.о из Београда је завршило елаборат и добијено је решење о утврђивању и разврставању резерве подземних вода на предметном изворишту.

## **Д) УСТАНОВЕ И ОСТАЛИ ОБЈЕКТИ**

### **Д.2. Изградња пословног објекта МЗ Вукићевица са техничком документацијом**

Завршена I фаза објекта пословне зграде МЗ Вукићевица - надзор на изградњи, контрола квалитета радова, градилишне и друге документације. I фаза је обухватила грубе грађевинске и део занатских радова. Преостало је да се изведу инсталатерски, занатски и завршни радови на објекту.

### **Д.3. Изградња котларнице за дом културе у Стублинама**

Радови на изградњи овог објекта су започели крајем 2019 год. Објекат је комплетно завршен у фебруару 2020 год.

### **Д.6. Израда техничке документације за школу Љубомир Аћимовић**

На урађено идејно решење и достављено ГО Обреновац и школи у 2019 год., чека се сагласност и инструкције за даље поступање по предмету.

### **Д.7. Израда техничке документације Интерната за Пољопривредно-хемијску школу**

Током фебруара и марта 2020. године урађено је ново Идејно решење за изградњу ученичког дома Пољопривредно хемијске школе у Обреновцу сада само на КП 509 и делу КП 512/1 КО Обреновац. Ново идејно решење предвиђа изградњу новог ученичког дома спратности П+2+Пк укупне бруто грађевинске површине око 3.674,0 м<sup>2</sup>, односно нето површине око 3.134,0 м<sup>2</sup>. Пројекат је прослеђен ГО Обреновац и Пољопривредно хемиској школи на сагласност. Чекају се повратне информације.

### **Д.8 Израда техничке документације фекалне канализације са црпном станицом у МЗ Бело Поље и Ратари**

Након спроведеног поступка јавне набавке уговор је потписан са фирмом „Tillex“ д.о.о. Београд на изради Елабората геомеханике за потребе израде техничке документације фекалне препумпне станице у Белом Пољу. Извршено је бушење две бушотине, завршена комплетна лабораторија и елаборат достављен наручиоцу. Пројектну документацију фекалне канализације за МЗ Бело Поље је урадило Јавно предузеће за изградњу Обреновца. По прибављању локацијских услова, израђена је техничка документација и добијено је решење о извођењу радова. За фекалну препумпну станицу, након спроведеног поступка јавне набавке одабран је Биро за пројектовање „Водопроект“ из Сремске Митровице. По прибављању локацијских услова, израђена је техничка документација и добијена грађевинска дозвола за црпну станицу. Целокупна документација предата је ЈКП „Водовод и канализација“ Обреновац на даљу реализацију.

Пројектну документацију - Идејно решење фекалне канализације за МЗ Ратари је урадило Јавно предузеће за изградњу Обреновца. Урађене две варијанте Идејног решења и прослеђене ЈКП „Водовод и канализација“ Обреновац на сагласност

### **Д.11. Технички преглед објеката и употребна дозвола за објекат Стара бања**

Током новембра месеца 2020. године ЈП за изградњу Обреновца извршило је избор вршиоца техничког прегледа објекта Старе бање у Обреновцу. Комисија за технички преглед је извршила технички преглед и пријем реконструисаног објекта Старе бање и 10.12. 2020. године доставила Извештај о техничком прегледу објекта са предлогом за издавање Употребне дозволе.

## **Е. ПЛАНСКА ДОКУМЕНТАЦИЈА**

### **Е.1. Планска документација**

На седници одржаној 18.08.2020. године Скупштина ГО Обреновац је усвојила Одлуку којом је започет поступак израде Плана детаљне регулације за изградњу железничке пруге и железничке станице са мостом преко реке Колубаре у Обреновцу.

Након што је ЈКП „Београдски воз и метро“ дефинисало трасу пруге на територији ГО Обреновац и након усвајања Одлуке о приступању изради плана, по граници плана коју је дефинисала Начелница Одељења за урбанизам и грађевинске послове ГО Обреновац, ЈП за изградњу Обреновца је изабрало привредно друштво које ће извршити снимање подручја обухваћеног границом плана “LIDAR” технологијом.

Екипе геометара су сходно временским приликама и епидемиолошкој ситуацији снимале терен у границама плана. До краја децембра је снимљено директно са терена подручје десне обале Колубаре - насип реке и део простора који је био приступачан између насипа и Обреновачког пута.

Од стране РГЗ-а прибављене су катастарске подлоге, катастар подземних инсталација, адресни регистар, алфанумерички подаци, регистар просторних јединица.

На старом ортофото снимку дефинисан је концепт плана детаљне регулације. Планиране трасе нове железнице и заштитни коридори, ауто-пут „Милош Велики“ и петља код Обреновца, преузета из пројекта ауто-пута, заштитни коридори ауто-пута, границе стечених урбанистичких обавеза, саобраћајно решење преузето из стечених урбанистичких обавеза, надземни коридори далековода, подземне инсталације из катастра подземних водова, граница насипа на реци Колубари и предлог проширења ножице насипа (по хидролошкој студији рађеној за потребе изградње ауто-пута док не добијемо званичну границу УП за издизање насипа реке Колубаре), план намене површина преузет из просторног плана ГО Обреновац.

### **Урбанистички пројекат кружне раскрснице улица Краља Александра I, Краља Петра I и улице Александра Аце Симовића у Обреновцу**

Сагледавање и попис Јавних предузећа и осталих институција од којих ће бити потребно тражити услове за израду Урбанистичког пројекта Кружног тока, као и давање орјентационе цене услуга за израду услова ових јавних предузећа и институција. Израда захтева са прилозима за давање сагласности да Јавно предузеће за изградњу Обреновца може поднети захтев и преузети податке (координате и коте геодетских тачака као и међних тачака) од Републичког Геодетског завода – Службе катастра непокретности Обреновац за потребе израде Катастарско топографског плана. Захтеви урађени и прослеђени Секретаријату за имовинске и правне послове Градске управе града Београда, ЈП “Путеви Србије”, ЈВП “Србијаводе”, Инфраструктури железнице Србије. У току је израда идејног решења за потребе израде урбанистичког пројекта. Обрађивач СЕТ Шабац.

### **ИЗРАДА ТЕХНИЧКЕ ДОКУМЕНТАЦИЈЕ ЗА ПОТРЕБЕ ЈП ЗА ИЗГРАДЊУ**

Идејни пројекат изградње паркинга код обреновачке цркве на К.П. 94 КО Обреновац.

Евиденција (база података) некатегорисаних сеоских путева који нису асфалтирани на територији ГО Обреновац

Евиденција (база података) о мрежи саобраћајних површина у јавном коришћењу унутар насеља (блока) које су у јавној својини ГО Обреновац

Уређење терена јавне површине на К.П. 109 КО Обреновац – код Прве обреновачке школе

Урађено је Идејно решење Парка код цркве, са положајем будућег споменика Милошу Обреновићу. Наставак рада планира се након решавања имовинских односа на парцелама и након рушења постојећих објеката.

Пројекат за извођење за изградњу објекта за испраћај на гробљу у Уровцима на кп 1474 КО Уровци

Техничка документација за измену грађевинске дозволе и добијање употребне дозволе за уређење терена бањског комплекса у Обреновцу на кп 1072/5 и 1074/2 КО Обреновац

Пројекат паркинг простора на катастарским парцелама 375/23, 375/21 и 375/24 КО Рвати

Елаборат облагања косине у улици Купиначка – код игралишта ФК Рвати

Пројекат бицикличичко пешачке стазе поред СПА центра

Идејни пројекат пешачке стазе дуж канала Купинац

У циљу реализације програма пословања, финансијског плана и плана набавки, ЈП за изградњу је у 2020 -ој години спровело следеће

#### **ЈАВНЕ НАБАВКЕ :**

- 11 отворених поступака (2 поступка добара, 1 поступак услуга и 8 поступака радова),
- 1 преговарачки поступак без објављивања позива за подношење понуда,
- 8 поступака јавних набавки мале вредности (3 поступка добара, 3 поступка услуга и 2 поступка радова).

Као ималац јавних овлашћења за некатегорисане путеве на подручју ГО Обреновац ЈП за изградњу Обреновца је обрадило и издало следеће услове :

1. Град Београд, Градска управа Града Београда - Услови за изградњу објекта комбиноване дечје установе у Обреновцу, на К.П. 2212, 641/6, 1585/28 и 2186 све КО Обреновац
2. Град Београд, Градска управа Града Београда - Услови за изградњу саобраћајнице - Тамнавска и изградњу припадајуће инфраструктуре, КО Бело Поље
3. "ЕПС Дистрибуција" Београд - Услови за изградњу СТС 10/0,4 кV, 250 кVa са уклапањем у мрежу 10 кV и кV, КО Стублине
4. ЈКП "Топловод" Обреновац - Услови за изградњу примарног вода за будућу ТП БП 19, категорије Г, класификационог броја 222 230, КО Бело Поље
5. ЈКП "Топловод" Обреновац - Услови за изградњу секундарне мреже ТП БП 19, категорије Г, класификационог броја 222 230, КО Бело Поље
6. Град Београд, Градска управа Града Београда - Услови за изградњу електродистрибутивне 1 кV мреже јавног осветљења дела Железничке улице у Баричу, категорије Г, класификационог броја 211 202, КО Барич
7. "VIP MOBILE" Београд - Услови за изградњу радио-базне станице, категорије Г, класификационих бројева 221 310 КО Ушће
8. "ЕПС Дистрибуција" Београд - Услови за изградњу СТС 10/0,4 кV, 250 кVa са уклапањем у мрежу 10 кV и кV, КО Барич
9. ЈКП "Водовод и канализација" Обреновац - Услови за изградњу водоводне мреже, категорије Г, класификационих бројева 222 210 КО Грабовац, КО Дрен, КО Орашац, КО Вукићевица
10. ЈКП "Водовод и канализација" Обреновац - Услови за изградњу и реконструкцију мернорегулационих шахти водоводног система Обреновца, категорије Г, класификационог броја 222 220
11. ЈКП "Водовод и канализација" Обреновац - Услови за изградњу секундарне водоводне мреже у улици Степе Степановића у МЗ Звечка, категорије Г, класификационог броја 222 210 (100%)
12. "Електромрежа Србије" Београд - Претходни услови за потребе одређивања идејне трасе новог кабловског вода 110 кV од ТЦ 400/220 кV Обреновац и ТЦ 110/6.3 кV ТЕНТ-А СП

13. Министарство грађевинарства, саобраћаја и инфраструктуре Београд - Услови за израду Измене и допуне Просторног плана подручја експлоатације Колубарског лигнитског басена
14. Град Београд, Градска управа града Београда, Дирекција за грађевинско земљиште и изградњу Београда - Услови за прикључак саобраћајнице Тамнавска са инфраструктуром на државни пут II А реда број 144
15. Град Београд, Градска управа града Београда, Дирекција за грађевинско земљиште и изградњу Београда - Услови за прикључак саобраћајнице Тамнавска са инфраструктуром на државни пут II А реда број 144
16. ЈВП "Србијаводе" Београд - Услови за израду Урбанистичког пројекта реконструкције насипа Колубаре и Тамнаве и моста на путу Београд - Обреновац
17. Министарство грађевинарства, саобраћаја и инфраструктуре Београд - Услови за изградњу трасе ванградског топловода ТЕ Никола Тесла А -ТО Нови Београд на подручју Градске општине Обреновац
18. "Roaming Networks" Београд - Услови за пројектовање и узградњу система за видео надзор у саобраћају на територији града Београда
19. "RC EUROPE EPSILON RSB" Београд - Услови за изградњу дела јавне планске водоводне мреже од Забранског пута до комерцијалног објекта А и за изградњу прикључка водовода и канализације здравствено-комерцијалног објекта
20. "RC EUROPE EPSILON RSB" Београд - Услови за изградњу прикључка приступне саобраћајнице на државни пут I Б реда број 26

**ПОРЕД ОВИХ РЕДОВНИХ И ПРОГРАМОМ ПРЕДВИЂЕНИХ АКТИВНОСТИ, ЈП ЗА ИЗГРАДЊУ ОБРЕНОВЦА ЈЕ ВРШИЛО УСЛУГЕ ЗА ТРЕЋА ЛИЦА – ВАНПРОГРАМСКЕ АКТИВНОСТИ, И ТО :**

1. Пројекат саобраћајне сигнализације - саобраћајни знак са изменљивим садржајем порука у ул. Тамнавска у Обреновцу код к.бр. 37а, на К.П. 641/7 КО Обреновац
2. Пројекат саобраћајне сигнализације - саобраћајни знак са изменљивим садржајем порука у ул. Центар, код к.бр. 254 у Конатицама, на К.П. 1575/2 КО Конатице
3. Пројекат саобраћајне сигнализације - саобраћајни знак са изменљивим садржајем порука у ул. М. Манића Албанте, у Скели код школе, на К.П. 1957/1 КО Скела
4. Пројекат саобраћајне сигнализације - саобраћајни знак са изменљивим садржајем порука у ул. Војводе Мишића, раскрсница са улицом 14 октобара, к. бр. 24, на К.П. 1535 КО Обреновац
5. Пројекат саобраћајне сигнализације - саобраћајни знак са изменљивим садржајем порука у ул. Савска, код к. бр. 72, у зони школе, на К.П. 513/1 КО Бргулице, ка Шапцу
6. Идејни пројекат изградње паркинга код обреновачке цркве на К.П. 94 КО Обреновац
7. Пројекат саобраћајне сигнализације - саобраћајни знак са изменљивим садржајем порука у ул. Савска, код к. бр. 85, у зони школе, на К.П. 575 КО Ратари, ка Обреновцу
8. Пројекат саобраћајне сигнализације - саобраћајни знак са изменљивим садржајем порука у ул. Ваљевски пут, код к. бр. 2, у зони школе, на К.П. 1609 КО Бровић, ка Обреновцу
9. Пројекат саобраћајне сигнализације - саобраћајни знак са изменљивим садржајем порука у ул. Ваљевски пут, код к. бр. 21, у зони школе, на К.П. 1286 КО Пироман, ка Ваљеву

10. Главни пројекат привремене саобраћајне сигнализације за време извођења радова на изградњи примарног вода за будућу ТП БП19 - КО Бело Поље
11. Елаборат привремене измене режима саобраћаја у делу ул. М. Обреновића, Вашариште, С. Поповића Гембеша и мајора Тепавца за време одржавања манифестације "Петровдански вашар" у Обреновцу
12. Главни пројекат привремене саобраћајне сигнализације за време извођења радова на изградњи и санацији секундарне мреже ТП 45А КО Обреновац
13. Главни пројекат привремене саобраћајне сигнализације за време извођења радова на реконструкцији и изградњи делова секундарних мрежа ТП 33 и ТП 37
14. Идејно решење надсрешнице на робној пијаци у Обреновцу на кп 1479/1 КО Обреновац
15. Нацрт плана постављања привремених објеката-киоска на подручју ГО Обреновац
16. Елаборат о заузећу јавних површина за потребе постављања 15 жардињера у улици Милоша Обреновића на кп бр. 642/1 КО Обреновац од ул. Љубе Ненадовића до броја 105 иза ул. Кнеза Михаила
17. Елаборат о заузећу јавних површина за потребе постављања 10 жардињера у улици Милоша Обреновића на кп бр. 642/1 КО Обреновац од ул. Љубе Ненадовића до броја 105 иза ул. Кнеза Михаила
18. Елаборат о заузећу јавних површина за потребе постављања 8 жардињера у улици Милоша Обреновића на кп бр. 642/1 и 545/4 КО Обреновац од ул. Саве Поповића Гембеша до ул. Краља Петра I
19. Елаборат о заузећу јавних површина за потребе постављања 5 жардињера у улици Милоша Обреновића на кп бр. 642/1 и 545/4 КО Обреновац од ул. Саве Поповића Гембеша до ул. Краља Петра I
20. Елаборат о заузећу јавне површине за потребе постављања опреме за игру деце - дечијег игралишта на кп бр. 1416/1 КО Обреновац /насеље циглана/
21. Елаборат о заузећу јавне површине за потребе постављања опреме за игру деце - дечијег игралишта на кп бр. 1044 КО Забрeжје / ОШ у Забрeжју/
22. Елаборат о заузећу јавне површине за потребе постављања опреме за игру деце - дечијег игралишта на кп бр. 1472/1 КО Обреновац / насеље вирага/
23. Елаборат о заузећу јавне површине за потребе постављања урбаног мобилијара на кп бр. 1389/2 КО Забрeжје /перило/
24. Пројекат парцелације катастарске парцеле број 910/1 КО Барич ради формирања приступног пута катастарској парцели број 933/2 КО Барич
25. Израда Предмера и предрачуна за радове на одржавању просторија СДК.
26. Пројектовање водоводне мреже у улици Цила Исаиловића – Звечка
27. Пројектовање водоводне мреже у улици Степе Степановића – Звечка
28. Пројекти изведеног стања објекта Стара Бања у Обреновцу
29. Техничка документација за управну зграду Вик
30. Припрема документације и подношење захтева ГО Обреновац за утврђивање јавног

интереса од стране Владе РС за

- Изградњу саобраћајнице Браће Југовића од улице Краља Александра до насеља Браће Југовић
- Изградњу саобраћајнице која повезује ул. Светозара Марковића са улицом Кнеза Симе Марковића
- Наставак улице Бранислава Нушића до улице Кнеза Симе Марковића

31. Припрема техничких спецификација за тендерске документације које је преузео Секретаријат за инвестиције Града Београда – Стара бања – Ламела А и Стара општина Обреновац.

32. Обнова границе катастарске парцеле 624/10 КО Барич

33. Обнова границе катастарске парцеле 1083 КО Барич

34. Обнова границе катастарске парцеле 279/4 КО Мислођин

35. Обнова границе катастарске парцеле 1003/36 КО Обреновац

36. Обнова границе катастарске парцеле 1735/15 КО Обреновац

37. Обнова границе катастарске парцеле 1326 КО Велико Поље

38. Обнова границе катастарске парцеле 1472/3 КО Велико Поље

39. Обнова границе катастарске парцеле 21/2 КО Вукићевица

40. Обнова границе катастарске парцеле 1072/5 КО Обреновац

41. Обнова границе катастарске парцеле 983/57 КО Обреновац

42. Обнова границе катастарске парцеле 1070 КО Барич

43. Обнова границе катастарске парцеле 1510 КО Кртинска

44. Обнова границе катастарске парцеле 627/1 КО Пољане

45. Обнова границе катастарске парцеле 4815 КО Звечка

46. Обележавање и снимање изведеног стања

- Ново гробље (стазе)

Израде :

47. Катастарско-топографског плана за кат.парцеле 1416 КО Обреновац

48. Катастарско-топографског плана за кат.парцеле 1472/1 КО Обреновац

49. Катастарско-топографског плана за кат.парцеле 794/5 КО Уровци

50. Катастарско-топографског плана за кат.парцеле 1044 КО Забрежје

51. Катастарско-топографског плана за кат.парцеле 376 КО Барич

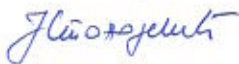
52. Катастарско-топографског плана за кат.парцеле 2974/3, 4813 и 531 КО Звечка
53. Катастарско-топографског плана за кат.парцеле 1479/1 КО Обреновац
54. Катастарско-топографског плана за кат.парцеле 610/1 КО Обреновац
55. Катастарско-топографског плана за кат.парцеле 1389/2 КО Забрежје
56. Катастарско-топографског плана дуж шабачког пута за тротоар

Обрадили :

1. Боривој Ђорђевић, дипл.инж.грађ.



2. Јелена Станојевић, дипл.економиста



3. Новка Чавић, дипл.економиста



4. Оливера Нинковић, дипл.правник



ЈП за изградњу Обреновца

директор



Славко Берић, мастер менаџер